

















**Légende :**  
**Zones du PLUI du Midi Corrézien**

- Uaa : Zone urbaine à destination principale d'habitat (centres anciens)
- Uab : Zone urbaine à destination principale d'habitat (centres anciens)
- Uac : Zone urbaine à destination principale d'habitat (centres anciens)
- Uba : Zone urbaine à destination principale d'habitat (habitat organisé)
- Ubb : Zone urbaine à destination principale d'habitat (habitat organisé)
- Ubc : Zone urbaine à destination principale d'habitat (habitat organisé)
- Ue : Zone urbaine à destination d'équipements
- Uj : Zone urbaine de jardins
- Ul : Zone urbaine à destination d'activités touristiques et/ou de loisirs
- Ux : Zone urbaine à destination d'activités économiques
- Uxc : Zone urbaine à destination d'activités économiques secteur de la Croix de Vainco
- 1AU : Zone à urbaniser ouverte à destination principale d'habitat
- 1AUB : Zone à urbaniser ouverte à destination principale d'habitat
- 1AUC : Zone à urbaniser ouverte à destination principale d'habitat
- 1AUX : Zone à urbaniser ouverte à destination d'activités économiques
- 2AU : Zone à urbaniser fermée à destination principale d'habitat
- 2AUI : Zone à urbaniser fermée à destination d'activités touristiques et/ou de loisirs
- 2AUX : Zone à urbaniser fermée à destination d'activités économiques
- A : Zone agricole
- Ah : STECAL à destination principale d'habitat
- Al : STECAL à destination d'activités touristiques et/ou de loisirs
- Ax : STECAL à destination d'activités
- N : Zone naturelle
- Ncar : STECAL à destination principale de carrière
- Nh : STECAL à destination principale d'habitat
- Ni : STECAL à destination d'activités touristiques et/ou de loisirs
- Nig : STECAL à destination d'activités sportives (golf)
- Nx : STECAL à destination d'activités

- Prescriptions surfaciques**
-  Espace Bois Classé
  -  Emplacement Réserve
  -  Secteur concerné par une Orientation d'Aménagement et de Programmation
- Prescriptions linéaires**
-  Élément de patrimoine vernaculaire à préserver au titre de l'article L.151-19 du CU
  -  Éléments participant à la TVB locale à protéger au titre de l'article L.151-23 du CU
- Prescriptions ponctuelles**
-  Bâtiment susceptible de changer de destination en zone A ou N au titre de l'article L.151-11 du CU
  -  Élément de patrimoine vernaculaire à préserver au titre de l'article L.151-19 du CU
- Secteur soumis à un Plan de Prévention des Risques**
-  Plan de Prévention du Risque inondation (zone bleu foncé)
  -  Plan de Prévention du Risque inondation (zone bleu)
  -  Plan de Prévention du Risque inondation (zone rouge)
  -  Plan de Prévention du Risque Mouvements de Terrain (zone bleue)
  -  Plan de Prévention du Risque Mouvements de Terrain (zone orange urbanisable)
  -  Plan de Prévention du Risque Mouvements de Terrain (zone orange)
- Données informatives**
-  Recul pour les voies classées à grande circulation (75 m)
  -  Localisation des bâtiments d'élevages
  -  Périmètre autour des bâtiments d'élevage (100m)
  -  Bâti supplémentaire

