







## Annexes





- 1- Assainissement - Fiche d'identité communale
- 2- Architecture - Fiche d'identité communale
- 3- Éléments de patrimoine non protégés – Fiche d'identité communale
- 4- Logements vacants - Carte de localisation par commune
- 5- Pré-diagnostic agricole
- 6- Etude de densification
- 7- **Zoom sur l'évaluation environnementale par commune**

## 1 Albignac

Commune	Priorité	Situation	Identifiant	Type de zone	Surface initiale (ha)	Description	Fonctionnalités écologiques	Enjeu écologique et impact brut	Mesures proposées	Conclusion sur la prise en compte des mesures	Impact résiduel	Surface finale (ha)	Enjeu agricole	Commentaires
ALBIGNAC	3	Extension	ALBI_1000	Ubb	0,29	-	Hors TVB -	Faible			Faible	0,29	MOYEN A FORT	EXTENSION LINEAIRE SUR ESPACE AGRICOLE ENCLAVE. UNE PARTIE DECLAREE A LA PAC ET ACCES DIFFICILE SI URBANISE.
ALBIGNAC	1	Extension	ALBI_1001	/	0,33	E2.2 - Prairie permanente de fauche mésophile 	Sous trame milieux forestiers: bordure à l'est en réservoir de biodiversité--	Faible à Moyen	Conserver la bordure boisée en haut de la parcelle	Retrait	Nul	0,33	MOYEN A FORT	PETITE EXTENSION PROCHE ELEVAGE. UN PETIT BATIMENT CONSTRUIT
ALBIGNAC	1	Extension	ALBI_1002	/	0,32	E2.1 - Prairie permanente pâturée mésophile / Cabanon (chevaux) 	Sous trame milieux humides: portion en bordure ouest en corridor ZH--	Moyen		Retrait	Nul	0,32	FORT	EXTENSION LINEAIRE. ACCES DIFFICILE SI URBANISE
ALBIGNAC	4	Densification	ALBI_1003	Uab	0,11	-	Hors TVB -	Faible			Faible	0,11	FAIBLE	PETITE PARCELLE ENCLAVEE.
ALBIGNAC	4	Densification	ALBI_1004	Ubb	0,20	-	Hors TVB -	Faible			Faible	0,2	SANS ENJEU	DENT CREUSE EN SECTEUR NON AGRICOLE.
ALBIGNAC	1	Extension	ALBI_1056	/	1,01	E2.1/F9/F4.2 - Prairie permanente pâturée méso-hydro à hygrophile (ZH) de grande taille / Petit fourré de saules / Lande à genêts à balais 	Sous - trame milieux humides - Réservoir de biodiversité (petit surface) et corridor	Très fort	Ne pas urbaniser au Nord (à plus de 20m de la ZH), voir ne pas urbaniser entièrement	Retrait	Nul	1,01	FORT	VASTE ESPACE AGRICOLE PROCHE ELEVAGE. UNE PARTIE DECLAREE A LA PAC ET ACCES DIFFICILE SI URBANISE
ALBIGNAC	1	Extension	ALBI_1057	/	0,23	F9/G3.F - Terrassement / Petit fourré de saules au Sud-Ouest / Plantation de pins sylvestre / Aire de pique-nique	Sous - trame milieux humides et forestiers - Corridors	Moyen	Conserver la bordure boisée, le ruisseau et le fourré de saules	Retrait	Nul	0,23	FAIBLE	EXTENSION PARCELLE BOISEE.



														
ALBIGNAC	1	Extension	ALBI_1058	/	0,88	G1.8*G1.7D*E5.3/E2.1 - Chênaie-châtaigneraie * Fougèraie (Quelques épicéa) avec ZH sur la partie Nord / Prairie permanente pâturée mésophile / Arbre remarquable (châtaignier) 	Sous - trame milieux humides - corridors	Très fort	Ne pas urbaniser au Nord (plus de 20m de la ZH), préserver une bordure boisée et conserver le châtaignier (arbre remarquable)	Retrait	Nul	0,88	FORT	EXTENSION LINEAIRE SUR PERIMETRE ELEVAGE.
ALBIGNAC	3	Densification	ALBI_1059	Uab	0,07	- ER (Emplacement réservé pour la réalisation d'un bâtiment communal).	Hors TVB -	Faible			Faible	0,07	FAIBLE	PETITE EXTENSION SUR PRAIRIE ENCLAVEE.
ALBIGNAC	1	Extension	ALBI_1060	N	0,42	G1.8*G1.7D/E2.2 - ER (Emplacement réservé pour la réalisation d'une plateforme de récupération des déchets verts). Chênaie-châtaigneraie / Prairie permanente de fauche mésophile 	Sous-trame milieux forestiers - Sur Réservoir de biodiversité forestier Morcellement du réservoir boisé, pente forte (attention à l'érosion des sols), mitage/extension urbaine	Fort	Ne pas urbaniser	Non pris en compte	Fort	0,42	SANS ENJEU	PARCELLE BOISEE.
ALBIGNAC	4	Densification	ALBI_978	Ubb	0,40	-	Hors TVB -	Faible			Faible	0,4	FORT	EXTENSION LINEAIRE PROCHE ELEVAGE.
ALBIGNAC	3	Extension	ALBI_979	Ah	0,64	-	Hors TVB -	Faible			Faible	0,64	FORT	EXTENSION LINEAIRE PROCHE ELEVAGE.
ALBIGNAC	3	Extension	ALBI_980	Ubb	0,30	-	Hors TVB -	Faible			Faible	0,3	MOYEN A FORT	EXTENSION SUR VASTE ESPACE AGRICOLE. DECLAREE A LA PAC ET ACCES DIFFICILE SI URBANISE.
ALBIGNAC	3	Extension	ALBI_981	Ah	0,42	-	Hors TVB -	Faible		Réduction	Faible	0,23	FORT	GRANDE EXTENSION LINEAIRE. DECLAREE A LA PAC.
ALBIGNAC	1	Extension	ALBI_982	/	0,33	E2.6/FA.5 - PT (culture intercalaire améliorée) / Haie multistratè diversifiée / En amont direct d'une ZH (au Sud)	Sous trame milieux humides: bordure sud en corridor ZH--	Moyen à Fort	Ne pas urbaniser à - de 20m de la ZH, conserver la haie	Retrait	Nul	0,33	MOYEN A FORT	PETITE EXTENSION LINEAIRE SUR VASTE ESPACE AGRICOLE. UNE PARTIE DECLAREE A LA PAC

														
ALBIGNAC	1	Densification	ALBI_983	Ah	0,05	12.2/J2.5 - Jardin particulier / Muret en pierres autour de la parcelle 	Sous trame milieux humides: bordures en corridor ZH - Urbanisée autour sauf au sud de la parcelle	Faible à Moyen	Conserver les murets en pierre	Cf. règlement écrit	Faible	0,05	MOYEN	PETITE EXTENSION SUR VASTE ESPACE AGRICOLE. UNE PETITE PARTIE DECLAREE A LA PAC ACCES DIFFICILE SI URBANISE.
ALBIGNAC	3	Extension	ALBI_984	Ubb	0,28	-	Hors TVB -	Faible			Faible	0,28	MOYEN A FORT	PETITE EXTENSION LINEAIRE.
ALBIGNAC	4	Densification	ALBI_985	/	0,19	-	Hors TVB--	Faible		Retrait	Nul	0,19	FAIBLE	PETITE PARCELLE ENCLAVEE.
ALBIGNAC	3	Densification	ALBI_986	Ubb	0,32	-	Hors TVB -	Faible			Faible	0,32	MOYEN A FORT	EXTENSION LINEAIRE SUR ESPACE AGRICOLE ENCLAVE. UNE PARTIE DECLAREE A LA PAC ET ACCES DIFFICILE SI URBANISE.
ALBIGNAC	3	Densification	ALBI_987	Ubb	0,07	-	Hors TVB -	Faible			Faible	0,07	FAIBLE	PETITE PARCELLE ENCLAVEE.
ALBIGNAC	2	Densification	ALBI_988	Ubb	0,52	- Non visitée sur le terrain	Hors TVB -	Potentielle ment faible		Réduction	Potentie llement faible	0,4	FAIBLE	EXTENSION PARCELLE BOISEE.
ALBIGNAC	3	Extension	ALBI_989	/	0,07	-	Hors TVB--	Faible		Retrait	Nul	0,07	MOYEN	PETITE EXTENSION SUR VASTE ESPACE AGRICOLE. DECLAREE A LA PAC
ALBIGNAC	2	Densification	ALBI_990	Ubb	0,23	12.2 - Jardin potager / Quelques arbres fruitiers 	Hors TVB -	Faible			Faible	0,23	FAIBLE	EXTENSION PARCELLE BOISEE.





ALBIGNAC	1	Extension	ALBI_991	Ubb	0,86	E2.2*E2.1/FA.3 - Prairie permanente de fauche et P mésophile de grande surface / Quelques arbres isolés / Haie champêtre multistratée en bordure de route 	Hors TVB - Contact TVB	Fort	Ne pas urbaniser, sinon réduire la taille et conserver la haie et les arbres	Réduction : pris en compte	Très faible	0,34	FORT	GRANDE EXTENSION LINEAIRE. DECLAREE A LA PAC ET ACCES DIFFICILE SI URBANISE.
ALBIGNAC	3	Densification	ALBI_992	Ah	0,12	-	Hors TVB -	Faible			Faible	0,12	FORT	EXTENSION PROCHE VERGER. PEUT ETRE VIGNE.
ALBIGNAC	1	Extension	ALBI_993	Ubb	0,50	E2.1 - Prairie permanente de pâture mésophile de grande taille avec Quelques fougères 	Sous trame milieux humides: portion au sud en corridor ZH - Rupture de continuité	Moyen à Fort	Ne pas urbaniser, sinon réduire la taille	Non pris en compte	Moyen à Fort	0,29	FORT	EXTENSION LINEAIRE.
ALBIGNAC	1	Extension	ALBI_994	Ubb	0,35	E2*E5.3 - P en déprise (fougères et ronces) en amont de ZH 	Sous trame milieux humides: en majeure partie en corridor ZH - Rupture de continuité Attention à l'érosion des sols (pente), mitage/extension urbaine	Moyen à Fort	Ne pas urbaniser, sinon réduire la taille et rester le plus loin de la ZH	Non pris en compte	Moyen à Fort	0,17	FORT	EXTENSION LINEAIRE. DECLAREE A LA PAC.
ALBIGNAC	1	Extension	ALBI_995	Ubb	0,58	E2.1/F3.1/FA.4 - Prairie permanente de pâture mésophile de grande taille / Fourrés et haie / Quelques châtaigniers / Muret et bâti en pierre 	Sous trame milieux humides: partie ouest en corridor ZH - Rupture de continuité	Fort	Urbaniser seulement sur une petite extension de bâti, conserver la haie et les arbres isolés	Prise en compte partielle + Cf. règlement écrit	Fort	0,58	FORT	GRANDE EXTENSION LINEAIRE PROCHE ELEVAGE. DECLAREE A LA PAC.
ALBIGNAC	1	Extension	ALBI_996	Ah	0,32	E2.1 - Prairie permanente de pâture mésophile	Hors TVB -	Moyen		Réduction	Faible	0,16	FORT	EXTENSION LINEAIRE PROCHE ELEVAGE. DECLAREE A LA PAC.




															
ALBIGNAC	1	Densification	ALBI_997	Ah	0,08	E2.1 - Prairie permanente de pâture mésophile de petite taille* 	Hors TVB -	Faible			Faible	0,08	MOYEN	PETITE EXTENSION SUR VASTE ESPACE AGRICOLE.	
ALBIGNAC	2	Densification	ALBI_998	Ah	0,07	E2*F3.1 - Friche * P semi ouverte / Quelques châtaigniers 	Hors TVB -	Faible à Moyen			Faible à Moyen	0,07	MOYEN	PETITE EXTENSION SUR VASTE ESPACE AGRICOLE. DECLAREE A LA PAC.	
ALBIGNAC	3	Extension	ALBI_999	Ubb	0,46	-	Hors TVB -	Faible			Faible	0,46	MOYEN A FORT	PETITE EXTENSION PROCHE VERGER. DECLAREE A LA PAC DONT UNE PARTIE MARAICHAGE.	





## 2 Altillac




Commune	Priorité	Situation	Identifiant	Type de zone	Surface initiale (ha)	Description	Fonctionnalités écologiques	Enjeu écologique et impact brut	Mesures proposées	Conclusion sur la prise en compte des mesures	Impact résiduel	Surface finale (ha)	Enjeu agricole	Commentaires
ALTILLAC	4	Densification	ALTI_100_0	Uba	0,03	-	Hors TVB -	Faible			Faible	0,03	SANS ENJEU	DENT CREUSE BOISEE.
ALTILLAC	2	Densification	ALTI_100_1	Uba	0,13	- Non visitée sur le terrain	Sous trame milieux forestiers: en réservoir de biodiversité - Déconnecté du fait de l'urbanisation	Potentielle ment faible			Potentie llement faible	0,13	SANS ENJEU	DENT CREUSE EN SECTEUR NON AGRICOLE.
ALTILLAC	1	Extension	ALTI_110_2	2AUx	6,54	E2/G1.D/FA.3/C2.3/J2.5 - Prairie permanente de fauche et P méso à hygrophile (ZH) / Noyeraie / Bordure boisée (Nord) / Haie champêtre multistrata (Nord) / Haie haute champêtre (Sud-Est) / Ruisseau / Muret en pierre (sortie ruisseau) 	Sous-trame milieux aquatiques - Cours d'eau sur la parcelle au nord	Très fort	Urbanisation seulement au Sud à plus de 20m de la ZH, ne pas toucher le ruisseau, conserver la haie et le muret	Non pris en compte	Très fort	6,54	FORT	GRANDE EXTENSION LINEAIRE SUR PERIMETRE VERGER. DECLAREE A LA PAC.
ALTILLAC	1	Extension	ALTI_110_3	Ux	2,13	E2.2 - Grande prairie de fauche méso-hygrophile dans la plaine alluviale de la Dordogne, longée par un fossé humide de drainage à l'Est. 	Sous-trame milieux humides - ZDH et zone de vigilance nord de la parcelle, cours d'eau limite nord-est de la parcelle Zone de chasse d'Odonates	Très fort	Eviter ZH (urba à plus de 20m), potentielle ZH en partie drainée sur l'ensemble de la parcelle=réaliser une étude pédologique	Non pris en compte	Très fort	2,13	FORT	GRANDE EXTENSION LINEAIRE. DECLAREE A LA PAC.
ALTILLAC	3	Extension	ALTI_110_4	Ux	0,97	-	Hors TVB -	Faible			Faible	0,97	FORT	EXTENSION LINEAIRE SUR PERIMETRE VERGER. UNE PARTIE DECLAREE A LA PAC EN VERGER.
ALTILLAC	2	Extension	ALTI_110_5	Ah	0,17	E2.2 - Prairie permanente de fauche mésophile / Quelques noyers	Hors TVB -	Faible à Moyen			Faible à Moyen	0,17	FORT	EXTENSION LINEAIRE. DECLAREE A LA PAC.





															
ALTILLAC	3	Densification	ALTI_110_9	Ux	0,47	-	Hors TVB -	Faible				Faible	0,47	MOYEN	EXTENSION SUR ESPACE AGRICOLE ENCLAVE.
ALTILLAC	3	Densification	ALTI_919	Ah	0,09	-	Hors TVB -	Faible				Faible	0,09	MOYEN A FORT	PETITE EXTENSION LINEAIRE. DECLAREE A LA PAC.
ALTILLAC	3	Extension	ALTI_920	/	0,06	-	Hors TVB--	Faible		Retrait		Nul	0,06	MOYEN A FORT	PETITE EXTENSION LINEAIRE. DECLAREE A LA PAC
ALTILLAC	1	Densification	ALTI_921	Ah	0,32	E2.1 - Prairie permanente de pâture mésophile		Hors TVB -	Faible			Faible	0,32	MOYEN A FORT	EXTENSION LINEAIRE SUR VASTE ESPACE AGRICOLE ENCLAVE.
ALTILLAC	3	Extension	ALTI_922	/	0,18	-	Hors TVB--	Faible		Retrait		Nul	0,18	FORT	EXTENSION LINEAIRE SUR VASTE ESPACE AGRICOLE. DECLAREE A LA PAC
ALTILLAC	1	Extension	ALTI_923	Ah	0,14	E2.1 - Prairie permanente de pâture mésophile / Bordure boisée		Sous trame milieux forestiers: bordure à l'est en réservoir de biodiversité - Rupture de continuité En limite de réservoir boisé	Faible à Moyen	Préserver une bordure boisée	Cf. règlement écrit	Faible	0,14	MOYEN A FORT	EXTENSION LINEAIRE SUR VASTE ESPACE AGRICOLE ENCLAVE. DECLAREE A LA PAC.
ALTILLAC	4	Densification	ALTI_924	Uba	0,20	-	Hors TVB -	Faible				Faible	0,2	MOYEN A FORT	EXTENSION LINEAIRE SUR ESPACE AGRICOLE ENCLAVE.
ALTILLAC	4	Densification	ALTI_925	Uba	0,14	-	Hors TVB -	Faible				Faible	0,14	MOYEN A FORT	EXTENSION LINEAIRE SUR ESPACE AGRICOLE ENCLAVE. DECLAREE A LA PAC EN CULTURE.
ALTILLAC	4	Densification	ALTI_926	Uba	0,16	-	Hors TVB -	Faible				Faible	0,16	MOYEN	EXTENSION LINEAIRE SUR ESPACE SEMI AGRICOLE ENCLAVE.
ALTILLAC	4	Densification	ALTI_927	Uba	0,14	-	Hors TVB -	Faible				Faible	0,14	MOYEN A FORT	EXTENSION LINEAIRE SUR ESPACE AGRICOLE ENCLAVE. ACCES DIFFICILE SI URBANISE.
ALTILLAC	3	Densification	ALTI_928	Uba	0,17	-	Sous trame milieux forestiers: grande partie à l'est dans corridor forestier - Sur corridor mais corridor non fonctionnel (urbanisé au sud de la parcelle)	Faible				Faible	0,17	MOYEN A FORT	EXTENSION LINEAIRE SUR ESPACE AGRICOLE ENCLAVE. DECLAREE A LA PAC ET ACCES DIFFICILE SI URBANISE.

ALTILLAC	1	Densification	ALTI_929	Uba	0,09	E2/E3.4/C1 - Prairie tondu méso à hygrophile (ZH), retenue d'eau bâtie en aval d'un puit 	Sous trame milieux forestiers: dans corridor forestier - Corridor en partie grignoté mais toujours fonctionnel notamment au niveau de la parcelle à urbaniser Présence d'amphibiens (espèces protégées dans la mare)	Très fort	Ne pas urbaniser	Non pris en compte	Très fort	0,09	FAIBLE	PETITE EXTENSION SUR ESPACE AGRICOLE ENCLAVE.
ALTILLAC	1	Extension	ALTI_930	/	0,06	E2.1 - Prairie permanente pâturée mésophile 	Sous trame milieux aquatiques: corridor cours d'eau qui traverse au sud--	Faible		Retrait	Nul	0,06	MOYEN	EXTENSION SUR VASTE ESPACE AGRICOLE ENCLAVE. DECLAREE A LA PAC
ALTILLAC	3	Densification	ALTI_931	Uba	0,14	-	Hors TVB -	Faible			Faible	0,14	MOYEN A FORT	EXTENSION LINEAIRE SUR ESPACE AGRICOLE ENCLAVE.
ALTILLAC	3	Densification	ALTI_932	Uba	0,17	-	Sous trame milieux forestiers: partie nord est, en réservoir de biodiversité - Partie en TVB mais ne coupe pas le réservoir	Faible			Faible	0,17	MOYEN	EXTENSION LINEAIRE SUR ESPACE SEMI AGRICOLE ENCLAVE.
ALTILLAC	1	Densification	ALTI_933	Uba	0,13	E2.2/G5 - Prairie permanente de fauche mésophile / Ligne de noyers 	Hors TVB -	Faible à Moyen			Faible à Moyen	0,13	MOYEN A FORT	EXTENSION LINEAIRE SUR ESPACE AGRICOLE ENCLAVE. DECLAREE A LA PAC ET UNE PARTIE EN VERGER.
ALTILLAC	1	Densification	ALTI_934	Uba	0,33	E2.2*E2.1/G1.D - Prairie permanente de fauche et P mésophile / Noyeraie en bordure Est / Quelques châtaigniers 	Hors TVB -	Faible à Moyen			Faible à Moyen	0,33	FORT	EXTENSION LINEAIRE PROCHE ELEVAGE. DECLAREE A LA PAC.
ALTILLAC	4	Densification	ALTI_935	Uba	0,16	-	Hors TVB -	Faible			Faible	0,16	FORT	EXTENSION LINEAIRE SUR VASTE ESPACE AGRICOLE. DECLAREE A LA PAC.

ALTILLAC	4	Densification	ALTI_936	Uba	0,09	-	Hors TVB -	Faible			Faible	0,09	MOYEN A FORT	EXTENSION LINEAIRE SUR ESPACE AGRICOLE ENCLAVE.
ALTILLAC	1	Densification	ALTI_937	Uba	0,28	E2.1 - Prairie permanente de pâture mésophile / Haie champêtre à l'Ouest 	Hors TVB -	Faible à Moyen	Conserver la haie	Cf. règlement écrit	Faible	0,28	MOYEN A FORT	EXTENSION LINEAIRE SUR ESPACE AGRICOLE ENCLAVE.
ALTILLAC	1	Densification	ALTI_938	2AU	1,16	E2.2*E3.4 - Grande Prairie permanente de fauche méso à méso-hygrophile, quelques arbres isolés, écoulement temporaire dans le fond, fontaine au Sud-Ouest 	Hors TVB -	Très fort	Préserver haie et fontaine au Sud, préserver fond humide (si desserte, faire un pont), végétaliser le fond humide (saules par ex.)	Partiellement pris en compte + Cf. règlement écrit, non pris en compte pour ZH	Très fort	1,16	FORT	GRANDE EXTENSION LINEAIRE SUR VASTE ESPACE AGRICOLE ENCLAVE.
ALTILLAC	1	Densification	ALTI_939	Uba	0,22	G1.8 - Boisé jeune (vers chênaie) 	Hors TVB -	Moyen	Préserver une bordure boisée	Cf. règlement écrit	Faible	0,22	MOYEN	EXTENSION LINEAIRE SUR PARCELLE BOISEE.
ALTILLAC	4	Densification	ALTI_940	Uba	0,34	-	Hors TVB -	Faible			Faible	0,34	MOYEN	EXTENSION SUR ESPACE AGRICOLE ENCLAVE. ACCES DIFFICILE SI URBANISE.
ALTILLAC	4	Densification	ALTI_941	Uba	0,23	-	Hors TVB -	Faible			Faible	0,23	MOYEN	EXTENSION LINEAIRE SUR ESPACE SEMI AGRICOLE ENCLAVE.
ALTILLAC	4	Densification	ALTI_942	Uba	0,16	-	Hors TVB -	Faible			Faible	0,16	MOYEN A FORT	EXTENSION LINEAIRE SUR ESPACE AGRICOLE ENCLAVE.
ALTILLAC	4	Densification	ALTI_943	Uba	0,12	-	Hors TVB -	Faible			Faible	0,12	MOYEN A FORT	EXTENSION SUR VASTE ESPACE AGRICOLE.
ALTILLAC	4	Densification	ALTI_944	Uba	0,23	-	Hors TVB -	Faible			Faible	0,23	FAIBLE	DENT CREUSE EN SECTEUR AGRICOLE.
ALTILLAC	3	Extension	ALTI_945	Ah	0,21	-	Hors TVB -	Faible			Faible	0,21	MOYEN A FORT	EXTENSION LINEAIRE SUR ESPACE AGRICOLE ENCLAVE PROCHE ELEVAGE. DECLAREE A LA PAC.

ALTILLAC	3	Densification	ALTI_946	Uba	0,17	-	Sous trame milieux forestiers: moitié sud en corridor forestier - Corridor boisé non fonctionnel à ce niveau : urbanisé autour	Faible			Faible	0,17	MOYEN	EXTENSION SUR ESPACE AGRICOLE ENCLAVE.
ALTILLAC	1	Extension	ALTI_947	Uba	0,16	 E2.2 - Prairie permanente de fauche mésophile	Sous trame milieux forestiers: en grande partie dans corridor forestier/ Sous trame milieux humides: partie ouest en corridor ZH - ZDH ; en revanche corridor boisé non fonctionnel	Faible à Moyen			Faible à Moyen	0,16	FORT	EXTENSION PROCHE VERGER.
ALTILLAC	2	Extension	ALTI_948	Uba	0,11	 E2.2*E2.1/FA.3 - Prairie permanente de fauche et P mésophile / Haie champêtre au Nord	Hors TVB -	Faible à Moyen	Conserver la haie	Cf. règlement écrit	Faible	0,11	MOYEN A FORT	PETITE EXTENSION LINEAIRE SUR VASTE ESPACE AGRICOLE. DECLAREE A LA PAC.
ALTILLAC	1	Extension	ALTI_949	1AU	0,76	 E2.2 - OAP. Prairie permanente de fauche mésophile / Bordure boisée au Nord-Est	Sous trame milieux forestiers: bordure à l'est en réservoir de biodiversité - Faible surface	Moyen	Planter une haie champêtre avec essences indigènes en bordure Sud-Ouest (prévu dans l'OAP), préserver la bordure boisée	Cf. règlement écrit	Faible	0,76	MOYEN A FORT	EXTENSION LINEAIRE SUR ESPACE AGRICOLE ENCLAVE. DECLAREE A LA PAC.
ALTILLAC	3	Extension	ALTI_950	Uba	0,11	-	Hors TVB -	Faible			Faible	0,11	MOYEN	PETITE EXTENSION SUR VASTE ESPACE AGRICOLE.
ALTILLAC	1	Extension	ALTI_951	1AU	2,95	 E2.2 - OAP sur moitié Sud. Prairie permanente de fauche mésophile de grande taille / Bandes de noyers	Hors TVB -	Fort			Fort	2,95	FORT	GRANDE EXTENSION LINEAIRE PROCHE VERGER. UNE PARTIE DECLAREE A LA PAC DONT DE LA CULTURE.

ALTILLAC	3	Densification	ALTI_953	Uba	0,11	-	Sous trame milieux forestiers: portion au nord en réservoir de biodiversité - Toute petite portion au nord en TV mais ne coupe pas le réservoir	Faible			Faible	0,11	MOYEN	EXTENSION LINEAIRE SUR ESPACE SEMI AGRICOLE ENCLAVE.
ALTILLAC	1	Extension	ALTI_954	Uba	0,22	 E2.1 - Prairie permanente de pâture mésophile / Bordure boisée	Sous trame milieux forestiers: petite portion en bordure sud en réservoir de biodiversité - Faible surface	Faible à Moyen			Faible à Moyen	0,22	MOYEN A FORT	EXTENSION SUR VASTE ESPACE AGRICOLE. DECLAREE A LA PAC.
ALTILLAC	4	Extension	ALTI_955	Uba	0,11	-	Sous trame milieux forestiers: portion à l'est en réservoir de biodiversité - Déjà aménagé en très grande partie	Faible			Faible	0,11	MOYEN A FORT	EXTENSION LINEAIRE SUR ESPACE AGRICOLE ENCLAVE.
ALTILLAC	1	Densification	ALTI_956	Uba	0,22	 E2.2*E2.1 - Prairie permanente de fauche et P mésophile / Chêne isolé	Hors TVB -	Faible à Moyen			Faible à Moyen	0,22	FORT	EXTENSION LINEAIRE PROCHE VERGER. DECLAREE A LA PAC.
ALTILLAC	1	Extension	ALTI_957	1AU	2,36	 E2.2/G5.6/FA.3 - OAP. Grande Prairie permanente de fauche mésophile / Boisé jeune (peupliers, frênes, noisetiers) entouré de haies champêtres	Hors TVB - Boisé = zone refuge pour la faune	Fort	Implanter haie bordure Nord (prévu dans OAP), conserver haie le long de la route en bordure Sud (rétention des sols/microclimat)	Cf. règlement écrit + OAP	Faible	2,36	FORT	GRANDE EXTENSION LINEAIRE.
ALTILLAC	4	Densification	ALTI_958	Ah	0,11	-	Hors TVB -	Faible			Faible	0,11	MOYEN A FORT	EXTENSION LINEAIRE SUR VASTE ESPACE AGRICOLE ENCLAVE. DECLAREE A LA PAC EN PARTIE CULTURE ET EN PARTIE MARAICHAGE.
ALTILLAC	3	Extension	ALTI_959	Ah	0,16	-	Hors TVB -	Faible			Faible	0,16	MOYEN A FORT	EXTENSION LINEAIRE SUR ESPACE AGRICOLE ENCLAVE.
ALTILLAC	3	Densification	ALTI_960	Uba	0,19	-	Hors TVB -	Faible			Faible	0,19	FORT	EXTENSION LINEAIRE SUR VASTE ESPACE AGRICOLE. DECLAREE A LA PAC ET ACCES DIFFICILE SI URBANISE.






ALTILLAC	1	Extension	ALTI_961	Uba	0,12	 E2.1 - Prairie permanente de pâture mésophile	Sous trame milieux humides: en majeure partie en corridor ZH - En bordure de corridor écologique	Faible			Faible	0,12	MOYEN A FORT	PETITE EXTENSION LINEAIRE PROCHE VERGER. DECLAREE A LA PAC.
ALTILLAC	1	Densification	ALTI_962	/	0,38	 E2.1/I2.2/J2.4 - Prairie permanente pâturée mésophile / Jardin ornamental / Hangar	Hors TVB--	Faible		Retrait	Nul	0,38	MOYEN A FORT	EXTENSION LINEAIRE SUR ESPACE AGRICOLE ENCLAVE PROCHE ELEVAGE. LONG ROUTE DEJA CONSTRUIT
ALTILLAC	1	Densification	ALTI_963	Uba	0,59	 I1.5*E2/FA.4 - Culture en friche / Zone remblayée / Haie haute monostrate à l'Est	Sous trame milieux forestiers: bordure à l'est en réservoir de biodiversité - Déconnecté du fait de l'urbanisation	Faible à Moyen	Conserver la haie	Cf. règlement écrit	Faible	0,59	FORT	EXTENSION LINEAIRE PROCHE VERGER.
ALTILLAC	4	Extension	ALTI_964	1AU	3,15	- OAP. En cours d'aménagement	Sous trame milieux humides: portion de ZH à l'angle sud-est, portion au sud-est et à l'est en corridor ZH - En bordure de réservoir de biodiversité	Faible			Faible	3,15	SANS ENJEU	CONSTRUCTION LOTISSEMENT.
ALTILLAC	3	Extension	ALTI_965	Uba	0,06	-	Hors TVB -	Faible			Faible	0,06	MOYEN	PETITE EXTENSION SUR VASTE ESPACE AGRICOLE.
ALTILLAC	1	Densification	ALTI_966	Uba	0,24	 G3.F/E2.1/G5 - Boisement (acacias) / Prairie permanente de pâture mésophile / Plantation d'épicéas	Sous trame milieux forestiers: en réservoir de biodiversité - En bordure de réservoir de biodiversité	Moyen	Préserver une bordure boisée	Cf. règlement écrit	Faible	0,24	MOYEN	EXTENSION LINEAIRE SUR PARCELLE BOISEE.
ALTILLAC	4	Densification	ALTI_967	Uba	0,12	-	Hors TVB -	Faible			Faible	0,12	MOYEN	EXTENSION SUR ESPACE AGRICOLE ENCLAVE.



ALTILLAC	1	Extension	ALTI_968	Uba	0,42	E2.2*E2.1 - Prairie permanente de fauche et P mésophile / Noyers le long de la route 	Hors TVB -	Moyen	Réduire la taille	Non pris en compte	Moyen	0,42	FORT	EXTENSION LINEAIRE PROCHE VERGER.
ALTILLAC	3	Extension	ALTI_969	Ah	0,11	-	Hors TVB -	Faible			Faible	0,11	FORT	EXTENSION LINEAIRE PROCHE ELEVAGE. DECLAREE A LA PAC.
ALTILLAC	4	Densification	ALTI_970	/	0,08	-	Hors TVB--	Faible		Retrait	Nul	0,08	MOYEN A FORT	PETITE EXTENSION PROCHE ELEVAGE.
ALTILLAC	3	Extension	ALTI_971	Uba	0,35	-	Hors TVB -	Faible			Faible	0,35	MOYEN A FORT	EXTENSION SUR VASTE ESPACE AGRICOLE. DECLAREE A LA PAC EN CULTURE.
ALTILLAC	3	Densification	ALTI_972	Ah	0,24	-	Hors TVB -	Faible			Faible	0,24	MOYEN A FORT	EXTENSION LINEAIRE SUR ESPACE AGRICOLE ENCLAVE. DECLAREE A LA PAC.
ALTILLAC	2	Extension	ALTI_973	2AU	1,00	I1.1 - Culture (orge) / Bordure boisée 	Hors TVB -	Faible à Moyen	Préserver une bordure boisée	Cf. règlement écrit	Faible	1	FORT	GRANDE EXTENSION LINEAIRE. DECLAREE A LA PAC ET UNE PARTIE EN CULTURE.
ALTILLAC	1	Extension	ALTI_975	Uba	0,63	G1.A/J2.5 - Boisement (chênaie-charmaie) / Murets en pierre le long du chemin au Sud 	Sous trame milieux forestiers: en réservoir de biodiversité - Rupture de continuité Fragmentation réservoir (grande extension dans réservoir boisé)	Fort	Conserver absolument une portion boisée, préserver des bordures boisées	Réduction, pris en compte	Très faible	0,11	MOYEN	EXTENSION LINEAIRE SUR PARCELLE BOISEE.
ALTILLAC	4	Densification	ALTI_976	Ah	0,09	-	Hors TVB -	Faible			Faible	0,09	MOYEN A FORT	PETITE EXTENSION LINEAIRE SUR VASTE ESPACE AGRICOLE. ACCES DIFFICILE SI URBANISE.
ALTILLAC	3	Extension	ALTI_977	Ah	0,20	-	Hors TVB -	Faible			Faible	0,2	FORT	EXTENSION LINEAIRE SUR VASTE ESPACE AGRICOLE. UNE PARTIE DECLAREE A LA PAC.
ALTILLAC	3	Extension	ALTI_978	Uba	0,14	-	Hors TVB -	Faible			Faible	0,14	FAIBLE	PETITE PARCELLE ENCLAVEE.
ALTILLAC	3	Extension	ALTI_979	Uba	0,09	-	Hors TVB -	Faible			Faible	0,09	FAIBLE	PETITE PARCELLE ENCLAVEE.
ALTILLAC	4	Densification	ALTI_980	Uba	0,14	-	Hors TVB -	Faible			Faible	0,14	FAIBLE	PETITE PARCELLE ENCLAVEE.




ALTILLAC	4	Densification	ALTI_981	Uba	0,15	-	Hors TVB -	Faible			Faible	0,15	FAIBLE	PETITE PARCELLE ENCLAVEE.
ALTILLAC	4	Densification	ALTI_982	Uba	0,16	-	Hors TVB -	Faible			Faible	0,16	FAIBLE	PETITE PARCELLE ENCLAVEE.
ALTILLAC	4	Densification	ALTI_983	Uba	0,14	-	Hors TVB -	Faible			Faible	0,14	MOYEN	PETITE EXTENSION SUR VASTE ESPACE AGRICOLE.
ALTILLAC	4	Densification	ALTI_984	Uba	0,10	-	Hors TVB -	Faible			Faible	0,1	FAIBLE	PETITE PARCELLE ENCLAVEE.
ALTILLAC	3	Extension	ALTI_985	Uba	0,09	-	Hors TVB -	Faible			Faible	0,09	FAIBLE	PETITE PARCELLE ENCLAVEE.
ALTILLAC	3	Densification	ALTI_986	Uba	0,09	-	Hors TVB -	Faible			Faible	0,09	SANS ENJEU	DENT CREUSE BOISEE.
ALTILLAC	3	Densification	ALTI_987	Uba	0,05	-	Hors TVB -	Faible			Faible	0,05	SANS ENJEU	DENT CREUSE BOISEE.
ALTILLAC	3	Densification	ALTI_988	Uba	0,06	-	Hors TVB -	Faible			Faible	0,06	SANS ENJEU	DENT CREUSE EN SECTEUR NON AGRICOLE.
ALTILLAC	3	Densification	ALTI_989	Uba	0,12	-	Hors TVB -	Faible			Faible	0,12	FAIBLE	PETITE PARCELLE ENCLAVEE.
ALTILLAC	3	Densification	ALTI_990	Uba	0,11	-	Hors TVB -	Faible			Faible	0,11	MOYEN	PETITE EXTENSION SUR VASTE ESPACE AGRICOLE.
ALTILLAC	3	Densification	ALTI_991	Uba	0,21	-	Hors TVB -	Faible			Faible	0,21	SANS ENJEU	DENT CREUSE EN SECTEUR NON AGRICOLE.
ALTILLAC	3	Densification	ALTI_992	Uba	0,09	-	Hors TVB -	Faible			Faible	0,09	MOYEN	PETITE EXTENSION SUR VASTE ESPACE AGRICOLE.
ALTILLAC	3	Densification	ALTI_993	Uba	0,25	-	Hors TVB -	Faible			Faible	0,25	MOYEN	PETITE EXTENSION LINEAIRE SUR ESPACE AGRICOLE ENCLAVEE.
ALTILLAC	3	Densification	ALTI_994	Uba	0,30	-	Hors TVB -	Faible			Faible	0,3	FAIBLE	PETITE PARCELLE ENCLAVEE.
ALTILLAC	3	Densification	ALTI_995	Uba	0,30	-	Hors TVB -	Faible			Faible	0,3	SANS ENJEU	DENT CREUSE EN SECTEUR NON AGRICOLE.
ALTILLAC	3	Densification	ALTI_996	Uba	0,07	-	Hors TVB -	Faible			Faible	0,07	SANS ENJEU	DENT CREUSE EN SECTEUR NON AGRICOLE.
ALTILLAC	3	Densification	ALTI_997	Uba	0,07	-	Hors TVB -	Faible			Faible	0,07	SANS ENJEU	DENT CREUSE EN SECTEUR NON AGRICOLE.
ALTILLAC	3	Densification	ALTI_998	Uba	0,05	-	Hors TVB -	Faible			Faible	0,05	SANS ENJEU	DENT CREUSE EN SECTEUR NON AGRICOLE.
ALTILLAC	4	Densification	ALTI_999	Uba	0,27	-	Hors TVB -	Faible			Faible	0,27	SANS ENJEU	DENT CREUSE EN SECTEUR NON AGRICOLE.





### 3 Astailac





Commune	Priorité	Situation	Identifiant	Type de zone	Surface initiale (ha)	Description	Fonctionnalités écologiques	Enjeu écologique et impact brut	Mesures proposées	Conclusion sur la prise en compte des mesures	Impact résiduel	Surface finale (ha)	Enjeu agricole	Commentaires
ASTAILLAC	1	Extension	ASTA_1108	Ue	0,10	E2.2/J5.41/C2.3/FA.3 - Déjà construit (cabane de chasse) / Prairie permanente de fauche méso à hygrophile / Fossé humide / Ruisseau avec BR 	Sous-trame des milieux humides et aquatiques - Sur ZDH et cours d'eau au sud de la parcelle	Moyen	Conserver la BR, le fossé et le ruisseau humide	Non pris en compte	Moyen	0,1	FORT	EXTENSION LINEAIRE SUR PERIMETRE VERGER. DECLAREE A LA PAC EN CULTURE.
ASTAILLAC	3	Densification	ASTA_885	Uba	0,11	-	Sous trame milieux secs: en majeure partie en corridor - Corridor mais aménagé autour sauf à l'est	Faible			Faible	0,11	MOYEN A FORT	PETITE EXTENSION PROCHE VERGER. DECLAREE A LA PAC.
ASTAILLAC	1	Densification	ASTA_886	Uba	0,17	E2.1/F3.1 - Prairie permanente de pâture mésophile / Fourré / Haies 	Sous trame milieux secs: partie au nord est, en corridor - En bordure de corridor	Faible à Moyen	Conserver les haies et le fourré	Cf. règlement écrit	Faible	0,17	MOYEN A FORT	PETITE EXTENSION LINEAIRE.
ASTAILLAC	3	Densification	ASTA_887	Uba	0,08	-	Hors TVB -	Faible			Faible	0,08	MOYEN	PETITE PARCELLE DE PRAIRIE ENCLAVEE. DECLAREE A LA PAC.
ASTAILLAC	1	Densification	ASTA_888	Uba	0,18	E2.1/FA.3*(F3.1) - Prairie permanente de pâture mésophile / Haie champêtre en bordure de route +/- en déprise (ronces) / Arbres fruitiers isolés 	Hors TVB -	Faible à Moyen	Conserver les haies	Cf. règlement écrit	Faible	0,18	MOYEN A FORT	PETITE EXTENSION LINEAIRE.
ASTAILLAC	1	Densification	ASTA_889	Uba	0,18	E2.1 - Prairie permanente de pâture mésophile de grande taille	Sous trame milieux secs: dans corridor - Rupture de continuité	Moyen			Moyen	0,18	FORT	EXTENSION LINEAIRE PROCHE VERGER. UNE PARTIE EN PARCELLAIRE ASA ET DECLAREE A LA PAC. SUR RESEAU ASA

																
ASTAILLAC	1	Densification	ASTA_890	Uba	0,06		E2.1 - Prairie permanente de pâture mésophile	Sous trame milieux secs: en grande partie en réservoir de biodiversité et deux petites portions en corridor - Rupture de continuité	Faible				Faible	0,06	FORT	PETITE EXTENSION EN PARCELLAIRE ASA. DECLAREE A LA PAC. LIMITE DU RESEAU ASA
ASTAILLAC	1	Densification	ASTA_891	Uba	0,21		E2.1/FA.4*F3.1 - Prairie permanente de pâture mésophile / Haie discontinue et fourré en bordure de route	Hors TVB -	Faible à Moyen	Conserver la haie	Cf. règlement écrit	Faible	0,21	FORT	EXTENSION LINEAIRE SUR PARCELLAIRE ASA.	
ASTAILLAC	1	Densification	ASTA_892	Uba	0,19		E2.1/J2.4 - Prairie permanente de pâture mésophile (chevaux) / Hangar / Bordure de fruitiers	Hors TVB -	Faible à Moyen			Faible à Moyen	0,19	FORT	EXTENSION LINEAIRE SUR PARCELLAIRE ASA. LIMITE DU RESEAU ASA	
ASTAILLAC	1	Extension	ASTA_893	/	0,10		I2.2*E2.1 - Jardin (Quelques fruitiers) * Prairie permanente pâturée mésophile	Sous trame milieux secs: en majeure partie en corridor-Réduction du corridor milieux secs-	Faible à Moyen		Retrait	Nul	0,10	FORT	PETITE EXTENSION EN PARCELLAIRE ASA.	




ASTAILLAC	1	Densification	ASTA_894	Uba	0,16	E2.2/FA.4/J1 - Prairie permanente de pâture mésophile / Petite haie / Partie construite 	Sous trame milieux secs: dans corridor - En bordure de corridor Réduction/morcellement du corridor milieux secs	Moyen	Réduire la taille, conserver la haie	Réduction, + Cf. Règlement écrit	Faible	0,1	MOYEN A FORT	PARCELLE EN PARTIE EN PARCELLAIRE ASA. LIMITE DU RESEAU ASA
ASTAILLAC	4	Extension	ASTA_895	Uba	0,11	-	Hors TVB -	Faible			Faible	0,11	FORT	PETITE EXTENSION EN PARCELLAIRE ASA. SUR RESEAU ASA
ASTAILLAC	1	Densification	ASTA_896	Uba	0,18	E2.2 - Prairie permanente de fauche mésophile / Quelques fruitiers 	Sous trame milieux secs: en majeure partie en corridor - Déconnecté du fait de l'urbanisation	Faible à Moyen			Faible à Moyen	0,18	FORT	EXTENSION LINEAIRE SUR PARCELLAIRE ASA. LIMITE DU RESEAU ASA
ASTAILLAC	1	Densification	ASTA_897	Uba	0,09	E2.1 - Prairie permanente de pâture mésophile 	Sous trame milieux secs: dans corridor - Déconnecté du fait de l'urbanisation	Faible			Faible	0,09	FORT	PETITE EXTENSION EN PARCELLAIRE ASA. DECLAREE A LA PAC. LIMITE DU RESEAU ASA
ASTAILLAC	1	Extension	ASTA_898	Uba	0,20	E2.2/FA.3 - Prairie permanente de fauche mésophile (Quelques noyers) / Haie haute champêtre en bordure de chemin 	Sous trame milieux secs: partie sud est et nord en corridor - Rupture de continuité En partie sur réservoir milieux secs	Moyen à Fort	Réduire la taille, conserver la haie	Pris en compte partielle + Cf. règlement écrit	Moyen à fort	0,2	FORT	EXTENSION LINEAIRE SUR VASTE ESPACE AGRICOLE. DECLAREE A LA PAC.
ASTAILLAC	3	Densification	ASTA_899	Uba	0,14	-	Hors TVB -	Faible			Faible	0,14	FAIBLE	EXTENSION PARCELLE BOISEE.
ASTAILLAC	1	Densification	ASTA_900	Uba	0,27	F3.1/FA.3 - Fourré de ronces / Haies basses en bordure de route	Sous trame milieux secs: grande zone au centre en corridor - Rupture de continuité Risque de rupture d'une petite partie du corridor milieux secs	Moyen	Réduire la taille, conserver les haies	Prise en compte partielle (Cf. règlement écrit)	Faible à moyen	0,27	FORT	EXTENSION LINEAIRE. UNE PARTIE DECLAREE A LA PAC.





															
ASTAILLAC	1	Densification	ASTA_901	Uba	0,26		E2.1 - Prairie permanente de pâture mésophile	Sous trame milieux secs: dans corridor - Rupture de continuité Réduction du corridor milieux secs	Moyen	Réduire la taille	Non pris en compte	Moyen	0,26	FORT	EXTENSION LINEAIRE. DECLAREE A LA PAC.
ASTAILLAC	1	Densification	ASTA_902	Uba	0,29		E2/F3.1 - Prairie permanente de fauche et P mésophile / Quelques noyers / Fourré de ronces	Sous trame milieux secs: dans corridor - Rupture de continuité Réduction du corridor milieux secs	Moyen	Réduire la taille	Non pris en compte	Moyen	0,29	FORT	EXTENSION PROCHE VERGER.
ASTAILLAC	4	Densification	ASTA_903	Uaa	0,08	-		Hors TVB -	Faible			Faible	0,08	FORT	EXTENSION LINEAIRE PROCHE VERGER.
ASTAILLAC	3	Densification	ASTA_904	Uba	0,15	-		Sous trame milieux secs: en majeure partie en réservoir de biodiversité et bordure à l'est et au nord en corridor - Réservoir de biodiversité et corridor mais densifiée autour sauf côté ouest	Faible			Faible	0,15	MOYEN	PETITE PARCELLE DE PRAIRIE ENCLAVEE. DECLAREE A LA PAC.
ASTAILLAC	3	Densification	ASTA_905	Uaa	0,13	-		Sous trame milieux secs: en grande partie en réservoir de biodiversité et portion au nord en corridor - Réservoir de biodiversité et corridor mais densifiée autour sauf côté ouest	Faible			Faible	0,13	MOYEN	PETITE PARCELLE DE PRAIRIE ENCLAVEE. DECLAREE A LA PAC.
ASTAILLAC	4	Densification	ASTA_906	Uba	0,09	-		Sous trame milieux secs: partie nord en corridor - Aménagé sur une partie (portion SE); Empiète en partie sur le corridor mais non coupé	Faible			Faible	0,09	FAIBLE	PETITE PARCELLE ENCLAVEE.


ASTAILLAC	1	Densification	ASTA_907	Uba	0,26	E2.1/I2.2/FA.3 - Prairie permanente de pâture (grosse station de Serapias lingua=espèce protégée) / Prairie tondue / Jardin domestique / Bosquet anthropique / Fossé avec écoulement temporaire, issu d'une source 	Hors TVB - Flore protégée : Serapias lingua (PR Lim) dans la parcelle	Très fort	Urbanisation partielle à l'Ouest (éviter zone avec espèce protégée et fossé)	Non pris en compte	Très fort	0,26	FORT	EXTENSION LINEAIRE. UNE PARTIE DECLAREE A LA PAC. UN BORD EN RESEAU ASA
ASTAILLAC	4	Densification	ASTA_908	Uba	0,22	-	Hors TVB -	Faible			Faible	0,22	MOYEN A FORT	PETITE EXTENSION LINEAIRE. DECLAREE A LA PAC ET ACCES DIFFICILE SI URBANISE.
ASTAILLAC	3	Densification	ASTA_909	Uba	0,30	-	Hors TVB -	Faible			Faible	0,3	FORT	EXTENSION LINEAIRE SUR PARCELLAIRE ASA. DECLAREE A LA PAC. LIMITE DU RESEAU ASA
ASTAILLAC	3	Densification	ASTA_910	Uba	0,11	-	Hors TVB -	Faible			Faible	0,11	FAIBLE	PETITE PARCELLE ENCLAVEE. LIMITE DU RESEAU ASA
ASTAILLAC	1	Extension	ASTA_911	/	0,08	E2*F3.1/F3.1 – Prairie permanente et fourrés 	Sous trame milieux secs: partie sud en corridor--	Faible à Moyen		Retrait	Nul	0,08	MOYEN A FORT	PETITE EXTENSION LINEAIRE.
ASTAILLAC	1	Densification	ASTA_912	Uba	0,17	E2.1/(I2.2) - Prairie permanente de pâture mésophile (+ petit bout jardin) 	Hors TVB -	Faible à Moyen			Faible à Moyen	0,17	FORT	EXTENSION LINEAIRE PROCHE VERGER ET ELEVAGE. UNE PARTIE DECLAREE A LA PAC. LIMITE DU RESEAU ASA
ASTAILLAC	1	Extension	ASTA_913	Uba	0,17	E2.2 - Prairie permanente de fauche mésophile / Bordure boisée 	Sous trame milieux secs: en majeure partie en corridor - Rupture de continuité En réservoir milieux secs	Moyen à Fort	Réduire la taille, préserver la bordure boisée	Cf. règlement écrit	Moyen à fort	0,17	FORT	EXTENSION LINEAIRE. DECLAREE A LA PAC.





ASTAILLAC	1	Densification	ASTA_914	Uba	0,14		Sous trame milieux secs: en majeure partie en corridor - Déconnecté du fait de l'urbanisation	Faible			Faible	0,14	FORT	PETITE EXTENSION EN PARCELLAIRE ASA. DECLAREE A LA PAC.
ASTAILLAC	1	Densification	ASTA_915	Uba	0,16		Sous trame milieux secs: dans corridor - Déconnecté du fait de l'urbanisation	Moyen	Réduire la taille	Non pris en compte	Moyen	0,16	MOYEN A FORT	PETITE EXTENSION LINEAIRE. DECLAREE A LA PAC.
ASTAILLAC	1	Extension	ASTA_916	Uba	0,25		Sous trame milieux secs: en majeure partie en corridor - Rupture de continuité En réservoir milieux secs	Moyen à Fort	Réduire la taille, conserver la haie	Réduction, pris en compte partiellement	Faible	0,08	FORT	EXTENSION LINEAIRE PROCHE VERGER. DECLAREE A LA PAC.
ASTAILLAC	3	Densification	ASTA_917	Uba	0,25	-	Hors TVB -	Faible			Faible	0,25	MOYEN A FORT	PETITE EXTENSION PROCHE VERGER.
ASTAILLAC	2	Densification	ASTA_918	Uba	0,15		Hors TVB -	Faible à Moyen	Conserver la haie	Cf. règlement écrit	Faible	0,15	MOYEN A FORT	PETITE EXTENSION LINEAIRE. DECLAREE A LA PAC ET ACCES DIFFICILE SI URBANISE.
ASTAILLAC	2	Densification	ASTA_919	Uba	0,15	- Non visitée sur le terrain	Sous trame milieux secs: dans corridor - Déconnecté du fait de l'urbanisation	Potentiellement faible			Potentiellement faible	0,15	FAIBLE	PETITE PARCELLE ENCLAVEE.





## 4 Aubazine





Commune	Priorité	Situation	Identifiant	Type de zone	Surface initiale (ha)	Description	Fonctionnalités écologiques	Enjeu écologique et impact brut	Mesures proposées	Conclusion sur la prise en compte des mesures	Impact résiduel	Surface finale (ha)	Enjeu agricole	Commentaires
AUBAZINE	3	Densification	AUBA_105_1	Ux	0,51	-	Hors TVB -	Faible		Pris en compte partiellement + Cf. règlement écrit	Faible	0,51	MOYEN	PETITE PARCELLE DE PRAIRIE ENCLAVEE. DECLAREE A LA PAC.
AUBAZINE	2	Densification	AUBA_105_2	Ux	0,61	G1.C - Boisement clair à faible naturalité (peuplier noir, cornouiller) 	Sous-trame milieux humides en limite est - ZDH en limite ouest	Faible à Moyen	Conserver la bordure boisée	Cf. règlement écrit	Faible	0,61	SANS ENJEU	DENT CREUSE BOISEE.
AUBAZINE	1	Densification	AUBA_105_3	Ux	2,27	E2/G1.7/J5.41/FA.3 - Prairie permanente de fauche et P méso à hygrophile (ZH) de grande taille / Boisement (chênaie claire) / 2 gros chênes au Sud-Ouest / Fossé en bordure de route / Haie basse au Sud / Acacias et platanes au Sud 	Sous-trame milieux humides - ZDH au sud	Très fort	Ne pas urbaniser à - de 20m de la ZH, préserver les gros chênes et le boisé, conserver la haie	Non pris en compte	Très fort	2,27	FORT	GRANDE EXTENSION LINEAIRE. UNE PARTIE DECLAREE A LA PAC.
AUBAZINE	1	Extension	AUBA_105_4	NI	2,10	E2.2/G1.6/E2.1/E5.3/J2.5 - Prairie permanente de fauche méso (N-O)/Boisement diversifié (châtaigniers, chênes, charmes)/Prairie permanente de fauche et P méso-hygro à hygro (S)/Fougeraie/Ruine et ancien mur (pierre)/Arbre remarquable (châtaignier)/Quelques saules (Nord-Est). 	Sous-trame milieux forestiers - Réservoir de biodiversité milieux forestiers au Nord-Est Réduction du réservoir boisé au Nord-Est, constructions en pierre (intérêt chiroptères et reptiles), grande surface	Très fort	Ne pas urbaniser à - de 20m de la ZH, préserver une bordure boisée, conserver les constructions en pierre et le boisé en réservoir	Non pris en compte	Très fort	2,1	MOYEN	EXTENSION SUR ESPACE AGRICOLE ENCLAVE.





AUBAZINE	1	Extension	AUBA_836	/	0,51	<p>G1.7D - Boisement de taillis de châtaigniers, exploité pour la sylviculture (intérêt socio-économique)</p> 	<p>Sous trame milieux forestiers: petite portion au sud en réservoir de biodiversité/ Sous trame milieux humides: moitié nord en corridor ZH-Réduction du corridor boisé-</p>	Moyen	Conserver au maximum le boisement	Retrait	Nul	0,51	FAIBLE	EXTENSION PARCELLE BOISEE.
AUBAZINE	1	Extension	AUBA_837	Ubb	0,09	<p>E2.1/FA.4 - Prairie permanente de pâture mésophile / Petite haie monospécifique en bordure de route (châtaigniers)</p> 	<p>Sous trame milieux humides: portion au sud est, en corridor ZH - Faible surface</p>	Faible à Moyen	Conserver la haie	Cf. règlement écrit	Faible	0,09	MOYEN A FORT	PETITE EXTENSION LINEAIRE SUR VASTE ESPACE AGRICOLE. UNE PARTIE DECLAREE A LA PAC.
AUBAZINE	1	Extension	AUBA_838	Ubb	0,13	<p>E2 - Prairie permanente de fauche et P mésophile / Muret en pierre</p> 	<p>Sous trame milieux humides: dans corridor ZH - Déconnecté du fait de l'urbanisation</p>	Faible à Moyen	Préserver le muret	Cf. règlement écrit	Faible	0,13	MOYEN	PETITE EXTENSION SUR VASTE ESPACE AGRICOLE. DECLAREE A LA PAC.
AUBAZINE	1	Densification	AUBA_839	Ubb	0,13	<p>E2.2/J2.5FA.4 - Prairie permanente de fauche méso-hygrophile / Muret en pierre / Haie en bordure de maison</p> 	<p>Sous trame milieux humides: dans corridor ZH - Déconnecté du fait de l'urbanisation Attention présence d'une ZH en aval</p>	Faible à Moyen	Préserver le muret en pierre et la haie	Cf. règlement écrit	Faible	0,13	MOYEN A FORT	PETITE EXTENSION LINEAIRE SUR VASTE ESPACE AGRICOLE. ACCES DIFFICILE SI URBANISE.
AUBAZINE	1	Densification	AUBA_840	/	0,30	<p>E2.2/FA.1 - Prairie permanente de fauche mésophile / Haie non indigène en bord de route</p>	<p>Hors TVB--Flore patrimoniale : Anacamptis Morio (LC, Lim)</p>	Faible à Moyen	Préserver le boisement du dessus, implanter une haie avec essences indigènes	Retrait	Nul	0,30	FORT	EXTENSION LINEAIRE SUR VASTE ESPACE AGRICOLE. DECLAREE A LA PAC ET ACCES DIFFICILE SI URBANISE




															
AUBAZINE	1	Densification	AUBA_841	/	0,39		Hors TVB--	Faible à Moyen		Retrait	Nul	0,39	MOYEN A FORT	EXTENSION LINEAIRE SUR ESPACE AGRICOLE ENCLAVE.	
AUBAZINE	1	Densification	AUBA_843	/	0,28		Sous trame milieux humides: portion au centre en corridor ZH--	Moyen	Ne pas urbaniser en fond de parcelle (dominance humide)	Retrait	Nul	0,28	MOYEN A FORT	EXTENSION LINEAIRE SUR ESPACE AGRICOLE ENCLAVE. UNE PARTIE DECLAREE A LA PAC	
AUBAZINE	1	Densification	AUBA_844	Ubb	0,14		Hors TVB -	Faible à Moyen	Préserver l'arbre isolé	Cf. règlement écrit	Faible	0,14	FAIBLE	PETITE EXTENSION SUR ESPACE AGRICOLE ENCLAVE.	
AUBAZINE	1	Densification	AUBA_845	Ubb	0,42	E2.2 - Prairie permanente de fauche mésophile	Hors TVB -	Faible à Moyen	Conserver arbres isolés en bord de parcelle	Cf. règlement écrit	Faible	0,42	MOYEN	PETITE PARCELLE DE PRAIRIE ENCLAVEE. DECLAREE A LA PAC.	

															
AUBAZINE	3	Densification	AUBA_846	Ubb	0,33	-	Hors TVB -	Faible				Faible	0,33	MOYEN A FORT	EXTENSION LINEAIRE SUR ESPACE AGRICOLE ENCLAVE. UNE PARTIE DECLAREE A LA PAC ET ACCES DIFFICILE SI URBANISE.
AUBAZINE	2	Extension	AUBA_847	2AU	0,38	E2.1/G5.2 - Prairie permanente de pâture mésophile / Boisement de jeune bouleau (quelques châtaigniers, charme) 	Hors TVB -	Faible à Moyen	Urbaniser le long de la route, conserver le boisé et la haie	Cf. règlement écrit	Faible	0,38	MOYEN A FORT	EXTENSION LINEAIRE SUR ESPACE AGRICOLE ENCLAVE. UNE PARTIE DECLAREE A LA PAC.	
AUBAZINE	1	Densification	AUBA_848	Ubb	0,83	E2.2 - Prairie permanente de fauche mésophile 	Hors TVB -	Moyen	Préserver bordure boisée	Non pris en compte	Moyen	0,83	MOYEN A FORT	EXTENSION LINEAIRE SUR ESPACE AGRICOLE ENCLAVE.	
AUBAZINE	1	Densification	AUBA_849	Ubb	0,22	G1.7D - Boisement (taillis de châtaigniers) 	Hors TVB -	Moyen	Conserver des haies et les arbres	Cf. règlement écrit	Faible	0,22	SANS ENJEU	DENT CREUSE BOISEE.	
AUBAZINE	1	Densification	AUBA_850	1AU	1,14	E2*12.5/E2.2*E2.1/E5.3 - OAP. P en déprise * Friche / Prairie permanente de fauche et P mésophile / Carrière en herbe (chevaux) / Fougeraie	Hors TVB -	Moyen à Fort	Réduire la taille, urbaniser seulement sur le bord de la route (préserver PP)	Non pris en compte	Moyen à Fort	1,14	FORT	EXTENSION LINEAIRE PROCHE ELEVAGE. UNE PARTIE DECLAREE A LA PAC ET ACCES DIFFICILE SI URBANISE.	

														
AUBAZINE	1	Densification	AUBA_851	Ubb	0,62	E2.2/F3.1/G1.D - Prairie permanente de fauche mésophile de grande taille / Roncier / Verger juste au-dessus 	Sous trame milieux humides: portion au nord en corridor ZH - ZDH portion nord	Moyen	Préserver les arbres isolés, conserver la haie	Cf. règlement écrit	Faible	0,62	MOYEN A FORT	EXTENSION LINEAIRE SUR ESPACE AGRICOLE ENCLAVE. UNE PARTIE DECLAREE A LA PAC.
AUBAZINE	2	Extension	AUBA_852	/	0,50	E2.1 - Prairie permanente pâturée mésophile 	Sous trame milieux humides: dans corridor ZH--	Moyen		Retrait	Nul	0,50	FORT	EXTENSION LINEAIRE SUR VASTE ESPACE AGRICOLE.
AUBAZINE	1	Extension	AUBA_853	/	0,25	E2.2*G1.D/FA.4 - Prairie permanente de fauche mésophile * Châtaigniers à fruit / Bordure boisée. 	Sous trame milieux forestiers: partie est et bordure nord-ouest en réservoir de biodiversité--	Faible à Moyen	Préserver châtaigneraie et la partie boisée en bord de route	Retrait	Nul	0,25	FORT	EXTENSION LINEAIRE.
AUBAZINE	4	Densification	AUBA_854	Ubb	0,33	-	Hors TVB -	Faible			Faible	0,33	FAIBLE	PETITE PARCELLE ENCLAVEE. DECLAREE A LA PAC.
AUBAZINE	1	Extension	AUBA_855	Ubb	0,04	E2/FA.4 - Prairie permanente de fauche et P mésophile / Haie en bordure de parcelle / Présence de bambou (EEE)	Hors TVB - EEE (bambou), attention lors des travaux	Faible à Moyen	Préserver la haie	Cf. règlement écrit	Faible	0,04	MOYEN	EXTENSION SUR ESPACE AGRICOLE ENCLAVE. MOITIE DEJA URBANISE ET AUTRE MOITIE DECLAREE A LA PAC.

															
AUBAZINE	1	Densification	AUBA_856	Ubb	0,25	E2.1*G1.D/FA.4/J2.5 - Prairie permanente de pâture mésophile * Plantation de châtaigniers / Haie / Muret en pierre 	Hors TVB -	Moyen	Préserver la haie et le muret	Cf. règlement écrit	Faible	0,25	FORT	EXTENSION LINEAIRE PROCHE ELEVAGE. DECLAREE A LA PAC.	
AUBAZINE	4	Densification	AUBA_857	Ubb	0,41	-	Hors TVB -	Faible			Faible	0,41	FORT	EXTENSION PROCHE ELEVAGE. DECLAREE A LA PAC.	
AUBAZINE	3	Densification	AUBA_858	Ubb	0,37	-	Hors TVB -	Faible			Faible	0,37	MOYEN	PETITE PARCELLE DE PRAIRIE ENCLAVEE. DECLAREE A LA PAC ET ACCES DIFFICILE SI URBANISE.	
AUBAZINE	1	Extension	AUBA_859	/	2,12	E2*G1.D/G1.7D/J2.5 - Prairie permanente de fauche et P mésophile de grande taille / Grands châtaigniers à fruits * Boisement (taillis de châtaigniers) / Murets en pierre le long du chemin / Arbres isolés 	Sous trame milieux humides: petite portion en bordure sud-ouest, en corridor ZH--	Fort	Ne pas urbaniser	Retrait	Nul	2,12	FORT	GRANDE EXTENSION LINEAIRE PROCHE VERGER. UNE PARTIE DECLAREE A LA PAC	
AUBAZINE	1	Densification	AUBA_860	Ubb	0,36	E2.1 - Prairie permanente de pâture mésophile 	Sous trame milieux humides: en majeure partie en corridor ZH - Quasi toute la parcelle en ZDH	Moyen	Urbaniser proche de la route / limiter l'imperméabilisation / préserver la bande boisée	Cf. règlement écrit	Faible	0,36	FORT	EXTENSION PROCHE VERGER. UNE PARTIE DECLAREE A LA PAC.	
AUBAZINE	3	Densification	AUBA_861	Ubb	0,15	-	Sous trame milieux forestiers: petite portion au sud en réservoir de biodiversité - Petit bout en Réservoir de biodiversité vert au sud	Faible			Faible	0,15	MOYEN	PETITE PARCELLE DE PRAIRIE ENCLAVEE. DECLAREE A LA PAC ET ACCES DIFFICILE SI URBANISE.	




AUBAZINE	1	Extension	AUBA_862	/	0,38	G1.7D*G1.6 - Boisement : taillis châtaigniers * hêtraie, pin sylvestre, chêne, châtaignier, sapin pectiné 	Sous trame milieux forestiers: dans réservoir de biodiversité--	Moyen	Urbaniser uniquement le long de la route (éviter/limiter l'imperméabilisation), préserver les arbres isolés	Retrait	Nul	0,38	FAIBLE	EXTENSION PARCELLE BOISEE.
AUBAZINE	1	Densification	AUBA_863	Ubb	0,30	G1.7D*G1.8/FA.3 - Boisement (taillis de châtaigniers sous futaie de chênes) en bordure de route / Présence chemin goudronné et terrassement, ruisseau en bordure Nord / Haie en bordure de route 	Sous trame milieux forestiers: en réservoir de biodiversité/ Sous trame milieux aquatiques: bordure nord en corridor cours d'eau - Peut entraîner une rupture de continuité Est-Ouest Risque de diminution du réservoir boisé	Moyen à Fort	Ne pas urbaniser à proximité du CE, préserver et reconstituer la BR, conserver la haie en bordure de route	Non pris en compte	Moyen à Fort	0,3	FAIBLE	EXTENSION PARCELLE BOISEE.
AUBAZINE	2	Densification	AUBA_864	/	1,40	E2/E3.4/F3.3 - Bord de route : Prairie permanente pâturée méso-hygro à hygrophile en déprise (ZH en zone de source) / Prairie permanente de fauche méso à méso-hygrophile, écoulement issu de source / Haies champêtres  	Sous trame milieux forestiers: bordure sud en réservoir de biodiversité/ Sous trame milieux humides: petite portion de ZH au sud-est, parties ouest et sud en corridor ZH--Flore (Serapias Lingua), Présence d'espèces exotiques envahissantes (Phytolaque)	Très fort	Urbanisation partielle dans la partie Nord au bord de la route, ne pas urba à moins de 20m d'une ZH, attention aux EEE pendant les travaux, conserver haie et arbres isolés	Retrait	Nul	1,40	MOYEN A FORT	VASTE ESPACE AGRICOLE ENCLAVE.
AUBAZINE	2	Densification	AUBA_865	Ubb	0,18	- Non visitée sur le terrain	Sous trame milieux humides: portion au sud en corridor ZH - ZDH portion sud mais aménagé à l'ouest d'où vient la ZDH	Potentiellement faible			Potentiellement faible	0,18	MOYEN	PETITE PARCELLE DE PRAIRIE ENCLAVEE. DECLAREE A LA PAC.
AUBAZINE	3	Densification	AUBA_866	Ubb	0,30	-	Sous trame milieux humides: bordure sud est, en corridor ZH - ZDH au sud mais route séparant la ZDH du RB milieu humide et reste ZDH	Faible			Faible	0,3	MOYEN	PETITE PARCELLE DE PRAIRIE ENCLAVEE. DECLAREE A LA PAC.
AUBAZINE	3	Densification	AUBA_867	/	0,22	-	Sous trame milieux humides: petite portion en bordure est, en corridor ZH - -	Faible		Retrait	Nul	0,22	MOYEN	PETITE PARCELLE DE PRAIRIE ENCLAVEE. DECLAREE A LA PAC

AUBAZINE	1	Densification	AUBA_868	/	1,12	E2.2/FA.3 - Prairie permanente de fauche mésophile de grande surface / Haie champêtre multistratée diversifiée 	Hors TVB--	Moyen	Conserver/étoffer la haie et préserver l'arbre isolé, limiter l'imperméabilisation	Retrait	Nul	1,12	MOYEN	EXTENSION SUR ESPACE AGRICOLE ENCLAVE.
AUBAZINE	1	Densification	AUBA_869	1AU	2,93	E2.1/G1.8/F3.1/FA.3/FA.4 - OAP. Prairie permanente de pâture mésophile de grande surface / Chênaie à forte naturalité / Fourré / Haie diversifiée en bordure N-O / Haie haute (3 chênes remarquables) 	Hors TVB -	Fort		Réduction	Faible	1,26	FORT	GRANDE EXTENSION SUR VASTE ESPACE AGRICOLE ENCLAVE. UNE PARTIE DECLAREE A LA PAC.
AUBAZINE	3	Densification	AUBA_870	2AU	0,63	-	Hors TVB -	Faible			Faible	0,63	MOYEN	EXTENSION SUR ESPACE AGRICOLE ENCLAVE. UNE PARTIE DECLAREE A LA PAC.
AUBAZINE	1	Extension	AUBA_871	Ubb	1,17	E2.2*E2.1/F3.1 - Prairie permanente de fauche et P mésophile de grande surface / Fourré de ronces / Arbres isolés sur la bordure du milieu / Présence d'arbres morts 	Hors TVB -	Moyen à Fort	Limiter l'urbanisation sur le bord de la route, préserver les arbres isolés (voir en replanter)	Prise en compte partielle +Cf. règlement écrit	Moyen à Fort	0,74	FORT	GRANDE EXTENSION LINEAIRE. UNE PARTIE DECLAREE A LA PAC.
AUBAZINE	3	Densification	AUBA_873	Ubb	0,14	-	Sous trame milieux forestiers: portion sud-est et nord est, en réservoir de biodiversité - Faible surface	Faible			Faible	0,14	FAIBLE	PETITE PARCELLE ENCLAVEE.
AUBAZINE	4	Densification	AUBA_874	Ubb	0,18	-	Hors TVB -	Faible			Faible	0,18	FORT	EXTENSION PROCHE ELEVAGE. DECLAREE A LA PAC.
AUBAZINE	3	Densification	AUBA_875	2AU	0,89	-	Hors TVB -	Faible		Réduction	Faible	0,44	FORT	VASTE ESPACE AGRICOLE ENCLAVEE PROCHE ELEVAGE. UNE PARTIE DECLAREE A LA PAC.
AUBAZINE	3	Extension	AUBA_876	Ubb	1,34	-	Sous trame milieux forestiers: bordure nord en réservoir de biodiversité - Limite RB TV au nord	Faible		Réduction	Faible	0,95	MOYEN A FORT	VASTE ESPACE AGRICOLE ENCLAVE.

AUBAZINE	3	Densification	AUBA_877	Ubb	0,31	-	Hors TVB -	Faible			Faible	0,31	FORT	EXTENSION PROCHE VERGER.	
AUBAZINE	3	Densification	AUBA_878	Ubb	0,28	-	Sous trame milieux forestiers: bordure nord est, en réservoir de biodiversité/ Sous trame milieux humides: petite portion à l'est, en corridor ZH - Portion Réservoir de biodiversité vert nord mais non coupé	Faible			Faible	0,28	FORT	EXTENSION PROCHE VERGER.	
AUBAZINE	3	Extension	AUBA_879	/	0,79	-	Hors TVB--	Faible		Retrait	Nul	0,79	FORT	EXTENSION LINEAIRE PROCHE VERGER ET ELEVAGE. DECLAREE A LA PAC	
AUBAZINE	3	Densification	AUBA_880	/	0,33	-	Hors TVB--	Faible		Retrait	Nul	0,33	FORT	EXTENSION LINEAIRE.	
AUBAZINE	1	Densification	AUBA_881	Ubb	0,39	G1.7D*G1.6/E2.2/FA - 2/3 Taillis de châtaigniers * Hêtraie / 1/3 Prairie permanente de fauche / Haie haute à l'Ouest		Sous trame milieux forestier : réservoir de biodiversité - Déconnecté du fait de l'urbanisation	Moyen à Fort	Urbaniser dans la Prairie permanente de fauche, conserver la haie et le boisé	Prise en compte partielle +Cf. règlement écrit	Faible à Moyen	0,39	FAIBLE	EXTENSION PARCELLE BOISEE.
AUBAZINE	1	Extension	AUBA_882	/	0,57	E2.6/FA/12.2 - PT à rotation longue / P améliorée (trèfle) / Haie en bordure de route / Jardin potager / Haie côté jardin		Sous trame milieux forestiers: petite portion au nord en réservoir de biodiversité--	Moyen	Conserver les haies	Retrait	Nul	0,57	MOYEN A FORT	PETITE EXTENSION LINEAIRE . UNE PARTIE DECLAREE A LA PAC
AUBAZINE	3	Extension	AUBA_883	/	0,42	-	Hors TVB--	Faible		Retrait	Nul	0,42	MOYEN A FORT	EXTENSION LINEAIRE SUR ESPACE AGRICOLE ENCLAVE. UNE PARTIE DECLAREE A LA PAC	
AUBAZINE	3	Extension	AUBA_884	Ubb	0,28	-	Hors TVB -	Faible			Faible	0,28	MOYEN A FORT	PETITE EXTENSION LINEAIRE SUR VASTE ESPACE AGRICOLE.	
AUBAZINE	4	Densification	AUBA_885	Ubb	0,11	-	Hors TVB -	Faible			Faible	0,11	FAIBLE	PETITE PARCELLE ENCLAVEE.	
AUBAZINE	4	Densification	AUBA_886	Ubb	0,09	-	Hors TVB -	Faible			Faible	0,09	FAIBLE	PETITE PARCELLE ENCLAVEE.	
AUBAZINE	4	Densification	AUBA_887	Ubb	0,09	-	Hors TVB -	Faible			Faible	0,09	FAIBLE	PETITE PARCELLE ENCLAVEE.	
AUBAZINE	3	Extension	AUBA_888	Ubb	0,25	-	Hors TVB -	Faible			Faible	0,25	MOYEN A FORT	EXTENSION LINEAIRE SUR VASTE ESPACE AGRICOLE.	
AUBAZINE	4	Densification	AUBA_889	Ubb	0,11	-	Hors TVB -	Faible			Faible	0,11	MOYEN	PETITE PARCELLE DE PRAIRIE ENCLAVEE.	

AUBAZINE	1	Densification	AUBA_890	Ubb	0,32	- Non visitée sur le terrain	Sous trame milieux forestier : réservoir de biodiversité - Déconnecté du fait de l'urbanisation	Potentiellement faible			Potentiellement faible	0,32	SANS ENJEU	DENT CREUSE BOISEE.
AUBAZINE	4	Densification	AUBA_891	Ubb	0,13	-	Hors TVB -	Faible			Faible	0,13	FAIBLE	PETITE PARCELLE ENCLAVEE.
AUBAZINE	4	Densification	AUBA_892	Ubb	0,20	-	Hors TVB -	Faible			Faible	0,2	MOYEN	PETITE PARCELLE DE PRAIRIE ENCLAVEE.
AUBAZINE	4	Densification	AUBA_893	Ubb	0,16	-	Hors TVB -	Faible			Faible	0,16	FAIBLE	PETITE PARCELLE ENCLAVEE.
AUBAZINE	4	Densification	AUBA_894	Ubb	0,07	-	Hors TVB -	Faible			Faible	0,07	SANS ENJEU	DENT CREUSE BOISEE.
AUBAZINE	4	Densification	AUBA_895	Ubb	0,17	-	Hors TVB -	Faible			Faible	0,17	FAIBLE	PETITE PARCELLE ENCLAVEE.
AUBAZINE	4	Densification	AUBA_896	Ubb	0,09	-	Hors TVB -	Faible			Faible	0,09	FAIBLE	PETITE PARCELLE ENCLAVEE.
AUBAZINE	4	Densification	AUBA_897	Ubb	0,07	-	Hors TVB -	Faible			Faible	0,07	FAIBLE	PETITE PARCELLE ENCLAVEE.

## 5 Beaulieu sur Dordogne





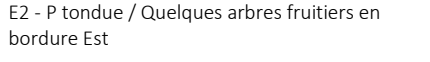
Commune	Priorité	Situation	Identifiant	Type de zone	Surface initiale (ha)	Description	Fonctionnalités écologiques	Enjeu écologique et impact brut	Mesures proposées	Conclusion sur la prise en compte des mesures	Impact résiduel	Surface finale (ha)	Enjeu agricole	Commentaires
BEAULIEU SUR DORDOGNE	1	Extension	BEAU_109_9	NI	0,96	E2*12.2/E3.4 - Prairie permanente de fauche et tondue méso-hygrophile / Jardin particulier et potager / Jonchaie (ZH) / Haie à l'Est 	Sous-trame milieux humides - Une partie en Réservoir de biodiversité bleu + ZDH	Très fort	Urbanisation partielle au Nord (à au moins 20m de la ZH), ZH potentielle sur l'ensemble de la parcelle (sondages pédologiques ?)	Non pris en compte	Très fort	0,96	MOYEN A FORT	EXTENSION SUR VASTE ESPACE AGRICOLE. DECLAREE A LA PAC.
BEAULIEU SUR DORDOGNE	1	Extension	BEAU_110_0	NI	4,89	E2.2/E3.4/G5.1/G1.2/G1.D - Très grande Prairie permanente de fauche méso à méso-hygrophile / Grande Prairie permanente de pâture méso-hygrophile à hygrophile (pâturage à joncs) / Ripisylve le long du canal / Alignement peupliers à l'Est / Noyeraie 	Sous-trame milieux humides - Partie sur Réservoir de biodiversité bleu + ZDH + zone de vigilance	Très fort	Préserver ZH et conserver une bande tampon de au moins 15m autour, préserver ripisylves, limiter imperméabilisation	Partiellement pris en compte + Cf. règlement écrit, non pris en compte pour ZH	Très fort	4,89	FORT	GRANDE EXTENSION LINEAIRE SUR PERIMETRE VERGER ET PROCHE ELEVAGE. DECLAREE A LA PAC.
BEAULIEU SUR DORDOGNE	2	Extension	BEAU_774	Uba	0,77	E2/I4 - P tondue + route goudronnée (terrain viabilisé) / Bordure boisée 	Sous trame milieux forestiers: bordure nord-ouest en réservoir de biodiversité - En limite de réservoir boisé	Faible à Moyen	Préserver la bordure boisée, implanter des haies champêtres avec essences indigènes	Cf. règlement écrit	Faible	0,77	MOYEN	EXTENSION SUR ESPACE AGRICOLE ENCLAVE.
BEAULIEU SUR DORDOGNE	3	Densification	BEAU_775	Uba	0,19	-	Sous trame milieux forestiers: petite portion en bordure nord en réservoir de biodiversité - Contact TVB	Faible			Faible	0,19	MOYEN	EXTENSION SUR ESPACE AGRICOLE ENCLAVE.
BEAULIEU SUR DORDOGNE	4	Densification	BEAU_776	Uba	0,03	-	Sous trame milieux humides: petite portion en bordure sud, en corridor ZH - Contact ZDH au sud	Faible			Faible	0,03	MOYEN	PETITE EXTENSION SUR ESPACE AGRICOLE.





BEAULIEU SUR DORDOGNE	1	Densification	BEAU_777	Uba	0,22	E2.1 - Prairie permanente de pâture mésophile 	Hors TVB -	Faible			Faible	0,22	FORT	EXTENSION LINEAIRE PROCHE ELEVAGE. DECLAREE A LA PAC.
BEAULIEU SUR DORDOGNE	4	Densification	BEAU_778	Uba	0,22	-	Hors TVB -	Faible			Faible	0,22	MOYEN A FORT	EXTENSION LINEAIRE SUR ESPACE AGRICOLE ENCLAVE. DECLAREE A LA PAC.
BEAULIEU SUR DORDOGNE	3	Densification	BEAU_779	Uba	0,08	-	Hors TVB -	Faible			Faible	0,08	MOYEN A FORT	EXTENSION LINEAIRE SUR ESPACE AGRICOLE ENCLAVE. DECLAREE A LA PAC.
BEAULIEU SUR DORDOGNE	1	Densification	BEAU_780	1AU	0,62	E2.2/G5 - OAP. Prairie permanente de fauche mésophile / Ligne d'arbres fruitiers en bordure de route / Quelques arbres isolés 	Sous trame milieux humides: grande zone au centre en zone de vigilance corridor ZH et bordure ouest et sud en corridor ZH - Déconnecté du fait de l'urbanisation	Moyen	Réduire la surface, préserver les arbres isolés	Prise en compte partielle (Cf. règlement écrit)	Faible à moyen	0,62	MOYEN A FORT	EXTENSION LINEAIRE SUR ESPACE AGRICOLE ENCLAVE PROCHE VERGER.
BEAULIEU SUR DORDOGNE	4	Densification	BEAU_781	Uba	0,31	-	Sous trame milieux forestiers: grande partie au sud en corridor - Présence sur corridor mais non fonctionnel	Faible			Faible	0,31	MOYEN	EXTENSION SUR ESPACE AGRICOLE ENCLAVE.
BEAULIEU SUR DORDOGNE	3	Densification	BEAU_782	Uba	0,27	-	Sous trame milieux forestiers: grande partie au nord en corridor - Présence sur corridor mais non fonctionnel	Faible			Faible	0,27	MOYEN	EXTENSION SUR ESPACE AGRICOLE ENCLAVE.
BEAULIEU SUR DORDOGNE	1	Extension	BEAU_783	Uba	0,12	E2*F3.1 - P en déprise * Fourré de ronces 	Sous trame milieux forestiers: dans corridor - Rupture de continuité Morcellement du corridor boisé	Faible à Moyen	Ne pas urbaniser ou Implanter des haies champêtres avec des essences indigènes	Cf. règlement écrit	Faible	0,12	FORT	EXTENSION LINEAIRE SUR VASTE ESPACE AGRICOLE. DECLAREE A LA PAC.
BEAULIEU SUR DORDOGNE	1	Extension	BEAU_784	Uba	0,19	E5/F3.1 - Ancien jardin abandonné (ornemental) / Fourré de ronces et de noisetiers	Sous trame milieux humides: grande partie au nord et à l'est en corridor ZH - En bordure de corridor écologique Présence d'espèce exotique envahissante (Bambou), risque de dispersion lors des travaux, bout de réservoir boisé, très grande surface	Moyen			Moyen	0,19	MOYEN	EXTENSION LINEAIRE SUR PARCELLE BOISEE.

															
BEAULIEU SUR DORDOGNE	3	Extension	BEAU_785	/	0,08	-	Sous trame milieux humides: petite portion en bordure nord en corridor ZH - -	Faible		Retrait	Nul	0,08	MOYEN A FORT	PETITE EXTENSION LINEAIRE. DECLAREE A LA PAC	
BEAULIEU SUR DORDOGNE	3	Densification	BEAU_786	Ah	0,40	-	Hors TVB -	Faible			Faible	0,4	FORT	EXTENSION LINEAIRE SUR PERIMETRE VERGER ET PROCHE ELEVAGE.	
BEAULIEU SUR DORDOGNE	1	Densification	BEAU_787	Uba	0,31	E2.2/G5.1 - Prairie permanente de fauche mésophile / Bordure boisée / Linéaire d'arbres fruitiers en bordure de route		Sous trame milieux forestiers: bordure à l'est et au sud en réservoir de biodiversité - En bordure de réservoir de biodiversité	Moyen	Préserver une bordure boisée	Cf. règlement écrit	Faible	0,31	MOYEN A FORT	EXTENSION LINEAIRE SUR ESPACE AGRICOLE ENCLAVE.
BEAULIEU SUR DORDOGNE	1	Densification	BEAU_788	Uba	0,58	G1.8/E2.1/FA.3*F3.1 - Bois clair de chênes / Prairie permanente de pâture mésophile / Haie champêtre * Fourré en bordure de route		Sous trame milieux forestiers: bordure nord est, en limite de réservoir de biodiversité - En bordure de réservoir de biodiversité	Moyen à Fort	Préserver la bordure boisée, conserver la haie	Cf. règlement écrit	Faible	0,58	MOYEN A FORT	EXTENSION LINEAIRE SUR ESPACE AGRICOLE ENCLAVE. DECLAREE A LA PAC.
BEAULIEU SUR DORDOGNE	1	Extension	BEAU_789	Uba	0,84	E2.1/FA.3 - Prairie permanente de pâture mésophile / Quelques arbres isolés (chênes) / Haie haute en bordure de route		Hors TVB -	Moyen à Fort	Réduire la surface, conserver la haie et les arbres isolés (chênes)	Prise en compte partielle (Cf. règlement écrit)	Faible à Moyen	0,84	FORT	EXTENSION LINEAIRE SUR VASTE ESPACE AGRICOLE. DECLAREE A LA PAC.
BEAULIEU SUR DORDOGNE	1	Extension	BEAU_790	Uba	0,37	E2.1/FA.3 - Prairie permanente de pâture mésophile / Dépôt de bois / Haie champêtre multistratée en bordure de route et à l'Ouest	Hors TVB -	Faible à Moyen	Conserver la haie	Cf. règlement écrit	Faible	0,37	MOYEN A FORT	EXTENSION LINEAIRE SUR ESPACE AGRICOLE ENCLAVE.	




														
BEAULIEU SUR DORDOGNE	1	Extension	BEAU_791	Uba	0,48	E2.2/FA.3 - Prairie permanente de fauche mésophile / Quelques chênes isolés en bordure de route / Petite portion de haie champêtre multistrata en bordure de route 	Hors TVB -	Moyen	Réduire la taille, préserver les arbres isolés et conserver la haie	Prise en compte partielle (Cf. règlement écrit)	Faible à moyen	0,48	MOYEN A FORT	EXTENSION LINEAIRE SUR ESPACE AGRICOLE ENCLAVE.
BEAULIEU SUR DORDOGNE	1	Densification	BEAU_792	Uba	0,12	E2.1/G1.8 - Prairie permanente de pâture mésophile / Boisement (chênaie) 	Sous trame milieux forestiers: large bordure nord en réservoir de biodiversité - Aménagé autour sauf au nord, présence en partie d'un réservoir de biodiversité Réduction du réservoir boisé	Faible à Moyen	Préserver une bordure boisée au Nord	Cf. règlement écrit	Faible	0,12	FAIBLE	EXTENSION PARCELLE BOISEE.
BEAULIEU SUR DORDOGNE	1	Extension	BEAU_793	2AU	0,61	E2.2*E2.1/FA.4 - Prairie permanente de fauche et P mésophile / Petit bout de haie haute champêtre / Relais électrique 	Hors TVB -	Moyen	Réduire la surface, conserver/implanter des haies	Réduction : pris en compte	Très faible	0,55	FORT	EXTENSION LINEAIRE. DECLAREE A LA PAC.
BEAULIEU SUR DORDOGNE	1	Densification	BEAU_794	Ah	0,25	E2.1/FA.3 - Prairie permanente de pâture mésophile / Haie champêtre multistrata en bordure de route au Sud	Hors TVB -	Moyen	Réduire la taille, conserver la haie	Prise en compte partielle (Cf. règlement écrit)	Faible à moyen	0,25	MOYEN A FORT	EXTENSION LINEAIRE SUR ESPACE AGRICOLE ENCLAVE.


														
BEAULIEU SUR DORDOGNE	3	Densification	BEAU_795	Uba	0,20	-	Hors TVB -	Faible			Faible	0,2	MOYEN A FORT	EXTENSION LINEAIRE SUR ESPACE AGRICOLE ENCLAVE. LIMITE DU RESEAU ASA
BEAULIEU SUR DORDOGNE	3	Densification	BEAU_796	Uba	0,08	-	Sous trame milieux forestiers: partie sud en corridor - Petite portion en corridor mais corridor déjà aménagé en partie plus au sud, non fonctionnel ?	Faible			Faible	0,08	SANS ENJEU	DENT CREUSE EN SECTEUR NON AGRICOLE.
BEAULIEU SUR DORDOGNE	4	Densification	BEAU_797	Uba	0,10	-	Hors TVB -	Faible			Faible	0,1	MOYEN	PETITE EXTENSION LINEAIRE SUR ESPACE AGRICOLE ENCLAVE. ACCES DIFFICILE SI URBANISE.
BEAULIEU SUR DORDOGNE	1	Densification	BEAU_798	Uba	0,20	I1.1/E2.2*G1.D - Culture (orge) / Prairie permanente de fauche mésophile * Quelques noyers		Hors TVB -	Faible		Faible	0,2	MOYEN A FORT	EXTENSION LINEAIRE SUR ESPACE AGRICOLE ENCLAVE.
BEAULIEU SUR DORDOGNE	4	Densification	BEAU_799	Uba	0,07	-	Hors TVB -	Faible			Faible	0,07	MOYEN	PETITE EXTENSION LINEAIRE SUR ESPACE AGRICOLE ENCLAVE.
BEAULIEU SUR DORDOGNE	4	Densification	BEAU_800	Uba	0,09	-	Hors TVB -	Faible			Faible	0,09	FAIBLE	PETITE EXTENSION SUR ESPACE AGRICOLE ENCLAVE.
BEAULIEU SUR DORDOGNE	4	Densification	BEAU_801	Uba	0,07	-	Hors TVB -	Faible			Faible	0,07	FAIBLE	PETITE EXTENSION SUR ESPACE AGRICOLE ENCLAVE.
BEAULIEU SUR DORDOGNE	4	Densification	BEAU_802	Uba	0,12	-	Hors TVB -	Faible			Faible	0,12	FAIBLE	DENT CREUSE EN SECTEUR AGRICOLE.
BEAULIEU SUR DORDOGNE	4	Densification	BEAU_803	Uba	0,10	-	Hors TVB -	Faible			Faible	0,1	MOYEN	EXTENSION LINEAIRE SUR ESPACE SEMI AGRICOLE ENCLAVE.
BEAULIEU SUR DORDOGNE	4	Densification	BEAU_804	Uba	0,44	-	Hors TVB -	Faible			Faible	0,44	FAIBLE	EXTENSION LINEAIRE SUR ESPACE NON AGRICOLE.
BEAULIEU SUR DORDOGNE	4	Densification	BEAU_805	Uba	0,31	-	Hors TVB -	Faible			Faible	0,31	MOYEN	EXTENSION LINEAIRE SUR ESPACE SEMI AGRICOLE ENCLAVE.
BEAULIEU SUR DORDOGNE	1	Densification	BEAU_806	1AU	0,57	E2/FA.3/J6 - OAP. P en déprise / Haie en bordure de route / Zone de remblai de terre	Sous trame milieux humides: petite portion en bordure sud est, en ZH et bordure à l'est en corridor ZH - Déconnecté du fait de l'urbanisation en bordure de réservoir de biodiversité En amont direct d'une ZH (à l'Est)	Moyen			Moyen	0,57	MOYEN	EXTENSION SUR ESPACE AGRICOLE ENCLAVE.

														
BEAULIEU SUR DORDOGNE	1	Extension	BEAU_807	1AU	1,87	E2.2/I2.2/G1.A/FA.3 - OAP. Prairie permanente de fauche mésophile / Jardin privé (piscine) / Chênaie-charmaie / Haie basse diversifiée en bordure de chemin / Haie haute champêtre multistrata (bord de route) / Chemin au milieu Nord 	Sous trame milieux forestiers: partie au nord-ouest en réservoir de biodiversité - En bordure de réservoir de biodiversité Présence d'espèce exotique envahissante (Bambou), risque de dispersion lors des travaux, bout de réservoir boisé, très grande surface	Fort	Réduire la taille, préserver la bordure boisée et conserver les haies (attention EEE si travaux)	Pris en compte partielle + Cf. règlement écrit	Moyen à fort	1,87	FORT	GRANDE EXTENSION LINEAIRE PROCHE ELEVAGE.
BEAULIEU SUR DORDOGNE	3	Extension	BEAU_808	Ah	0,09	-	Hors TVB -	Faible			Faible	0,09	MOYEN A FORT	PETITE EXTENSION LINEAIRE PROCHE VERGER. DECLAREE A LA PAC.
BEAULIEU SUR DORDOGNE	3	Densification	BEAU_809	Uba	0,12	-	Hors TVB -	Faible			Faible	0,12	MOYEN A FORT	EXTENSION LINEAIRE SUR VASTE ESPACE AGRICOLE ENCLAVE.
BEAULIEU SUR DORDOGNE	1	Densification	BEAU_810	Uba	0,49	E2.1/FA.3 - Prairie permanente de pâture mésophile / Haie haute en bordure de route au Sud-Ouest / Quelques arbres fruitiers 	Hors TVB - En amont quasi direct d'une ZH	Moyen	Réduire la taille (ne pas urbaniser à - de 20m de la ZH), conserver/implanter des haies	Partiellement pris en compte + Cf. règlement écrit, non pris en compte pour ZH	Moyen	0,49	MOYEN A FORT	EXTENSION LINEAIRE SUR VASTE ESPACE AGRICOLE ENCLAVE. UNE PARTIE DECLAREE A LA PAC.
BEAULIEU SUR DORDOGNE	1	Extension	BEAU_811	Uba	0,21	E2.1 - Prairie permanente de pâture mésophile 	Sous trame milieux humides: grande partie nord en corridor ZH - Risque de rupture des écoulements	Faible à Moyen			Faible à Moyen	0,21	FORT	EXTENSION LINEAIRE SUR VASTE ESPACE AGRICOLE.
BEAULIEU SUR DORDOGNE	1	Densification	BEAU_812	Uba	0,19	E2 - P tondu / Quelques arbres fruitiers en bordure Est 	Sous trame milieux humides: partie nord en corridor ZH - ZDH portion nord	Faible			Faible	0,19	MOYEN A FORT	EXTENSION SUR VASTE ESPACE AGRICOLE.




														
BEAULIEU SUR DORDOGNE	1	Extension	BEAU_813	Uba	0,52	E2.1/G1.D/I2.2/FA.3 - Prairie permanente de pâture mésophile / Plantation de noyers / Jardin particulier (arbres fruitiers et P en friche) / Haie champêtre multistratée en bordure de route 	Hors TVB -	Fort	Réduire la taille, conserver la haie	Cf. règlement écrit	Moyen à fort	0,52	FORT	EXTENSION LINEAIRE SUR VASTE ESPACE AGRICOLE. DECLAREE A LA PAC DONT UNE PARTIE EN VERGER.
BEAULIEU SUR DORDOGNE	1	Extension	BEAU_814	Uba	0,17	I2.2/G5.2/F3.1 - Jardin domestique et petit potager / Boisement (chênaie et espèces exogènes) / Fourré de ronces 	Sous trame milieux forestiers: partie sud en corridor - Rupture de continuité	Faible à Moyen			Faible à Moyen	0,17	MOYEN A FORT	EXTENSION LINEAIRE SUR ESPACE AGRICOLE ENCLAVE.
BEAULIEU SUR DORDOGNE	1	Extension	BEAU_818	Ah	0,98	E2.1/G1.8 - Prairie permanente de pâture mésophile en déprise (genêts) / Chemin tondu / Boisé jeune de feuillus (chênes et peupliers) 	Sous trame milieux forestiers: partie dans moitié nord en réservoir de biodiversité - Rupture de continuité Rupture de continuité dans réservoir boisé (seul passage alentour)	Fort	Ne pas urbaniser la partie boisée, implanter des haies	Non pris en compte	Fort	0,98	MOYEN	EXTENSION LINEAIRE SUR ESPACE SEMI AGRICOLE ENCLAVE.
BEAULIEU SUR DORDOGNE	1	Extension	BEAU_819	Uaa	0,30	I2.2/E2.2/E3.4*F9.2/FA.3 - Jardin domestique tondu / Prairie permanente de fauche méso à méso-hygrophile / Fourré de saules / Haie haute / Ruisseau de Soubret au Sud	Sous trame milieux humides: partie ouest en corridor ZH - Réservoir de biodiversité	Très fort	Urbanisation partielle à l'ouest à au moins 15m de la ZH	Non pris en compte	Très fort	0,3	MOYEN A FORT	EXTENSION LINEAIRE SUR ESPACE AGRICOLE ENCLAVE. UNE PARTIE DECLAREE A LA PAC.




															
BEAULIEU SUR DORDOGNE	1	Extension	BEAU_820	Uba	0,44	E2.1/E3.4 - Prairie permanente de pâture méso / Prairie permanente de pâture hygrophile à joncs en zone de source 	Hors TVB -		Très fort	Urbanisation partielle au Sud à plus de 20m de la ZH	Réduction : pris en compte	Très faible	0,16	MOYEN A FORT	EXTENSION LINEAIRE SUR VASTE ESPACE AGRICOLE ENCLAVE.
BEAULIEU SUR DORDOGNE	1	Extension	BEAU_821	Uba	0,23	I2.2/FA.1 - Jardin tondu / Haie exogène en bordure de route / Quelques arbres fruitiers 	Hors TVB -		Faible		Réduction	Faible	0,17	FORT	EXTENSION PROCHE ELEVAGE.
BEAULIEU SUR DORDOGNE	1	Extension	BEAU_822	Uba	0,32	I1.1 - Culture (maïs) / 2 noyers en bordure de chemin 	Hors TVB -		Faible			Faible	0,32	FORT	EXTENSION LINEAIRE PROCHE VERGER. DECLAREE A LA PAC EN CULTURE.
BEAULIEU SUR DORDOGNE	4	Densification	BEAU_823	Uba	0,10	-	Hors TVB -		Faible			Faible	0,1	SANS ENJEU	DENT CREUSE EN SECTEUR NON AGRICOLE. UNE PARTIE DEJA CONSTRUITE.
BEAULIEU SUR DORDOGNE	1	Densification	BEAU_824	/	0,21	E2.1 - Prairie permanente pâturée mésophile	Hors TVB--		Faible à Moyen		Retrait	Nul	0,21	MOYEN A FORT	EXTENSION LINEAIRE SUR VASTE ESPACE AGRICOLE ENCLAVE. UNE PARTIE DECLAREE A LA PAC ET ACCES DIFFICILE SI URBANISE

															
BEAULIEU SUR DORDOGNE	3	Densification	BEAU_825	Uba	0,11	-	Hors TVB -	Faible				Faible	0,11	SANS ENJEU	DENT CREUSE EN SECTEUR NON AGRICOLE.
BEAULIEU SUR DORDOGNE	3	Densification	BEAU_826	Uba	0,07	-	Hors TVB -	Faible				Faible	0,07	MOYEN	PETITE EXTENSION LINEAIRE SUR ESPACE AGRICOLE ENCLAVE. ACCES DIFFICILE SI URBANISE.
BEAULIEU SUR DORDOGNE	4	Densification	BEAU_827	Uba	0,05	-	Hors TVB -	Faible				Faible	0,05	MOYEN	PETITE EXTENSION SUR ESPACE AGRICOLE.
BEAULIEU SUR DORDOGNE	1	Extension	BEAU_828	Nh	0,46	G1.8/F3.1/E2.1/FA.3 - Chênaie (réservoir boisé) / Fourré de ronces / Prairie permanente de pâture mésophile (petite partie en déprise, fougères) / Haie haute en bordure de route		Sous trame milieux forestiers: partie sud en réservoir de biodiversité - Rupture de continuité Risque de rupture d'une continuité boisée avec la parcelle BEAU_829	Moyen à Fort	Eviter le boisé, conserver la haie et une bordure boisée	Prise en compte partielle +Cf. règlement écrit	Faible à Moyen	0,46	MOYEN	EXTENSION LINEAIRE SUR ESPACE SEMI AGRICOLE ENCLAVE.
BEAULIEU SUR DORDOGNE	1	Extension	BEAU_829	Nh	0,84	E2/G1.8/J1/J5.41 - P en déprise / Chênaie (réservoir boisé) / Zone déjà construite / Fossé profond en bordure de route (écoulement temporaire) / Arbre isolé (chêne)		Sous trame milieux forestiers: en majeure partie en réservoir de biodiversité - Rupture de continuité Risque de rupture d'une continuité boisée au Sud avec la parcelle BEAU_828, présence d'EEE (bambou), grande surface	Moyen à Fort	Réduire la surface en urbanisant au Nord, préserver la bordure boisée et le gros chêne (attention fossé et EEE lors des travaux)	Prise en compte partielle +Cf. règlement écrit	Moyen	0,84	MOYEN A FORT	EXTENSION LINEAIRE SUR VASTE ESPACE AGRICOLE ENCLAVE.
BEAULIEU SUR DORDOGNE	1	Densification	BEAU_831	Uba	0,39	E2.1 - Prairie permanente de pâture mésophile de grande taille		Hors TVB -	Moyen à Fort			Moyen à Fort	0,39	FORT	EXTENSION LINEAIRE SUR VASTE ESPACE AGRICOLE. DECLAREE A LA PAC.





BEAULIEU SUR DORDOGNE	3	Densification	BEAU_832	Uba	0,15	-	Hors TVB -	Faible			Faible	0,15	FORT	EXTENSION LINEAIRE SUR VASTE ESPACE AGRICOLE. DECLAREE A LA PAC.
BEAULIEU SUR DORDOGNE	1	Extension	BEAU_834	Nh	0,36	G1.A/E2.1 - Boisement (chênaie-charmaie) / Prairie permanente de pâture mésophile 	Sous trame milieux forestiers: partie sud et bordure nord en réservoir de biodiversité - Réservoir de biodiversité - Réduction du réservoir boisé	Moyen à Fort	Eviter d'urbaniser le boisé, sinon préserver une bordure boisée	Réduction, pris en compte	Très faible	0,08	MOYEN	EXTENSION LINEAIRE SUR ESPACE SEMI AGRICOLE ENCLAVE. UNE PARTIE DECLAREE A LA PAC.
BEAULIEU SUR DORDOGNE	3	Extension	BEAU_835	Ah	0,06	-	Hors TVB -	Faible			Faible	0,06	FORT	PETITE EXTENSION SUR PERIMETRE VERGER.
BEAULIEU SUR DORDOGNE	4	Densification	BEAU_836	Uba	0,05	-	Hors TVB -	Faible			Faible	0,05	FAIBLE	PETITE PARCELLE ENCLAVEE.
BEAULIEU SUR DORDOGNE	4	Densification	BEAU_837	Uba	0,09	-	Hors TVB -	Faible			Faible	0,09	FAIBLE	PETITE PARCELLE ENCLAVEE.
BEAULIEU SUR DORDOGNE	4	Densification	BEAU_838	Uba	0,15	-	Hors TVB -	Faible			Faible	0,15	MOYEN A FORT	PARCELLE ENCLAVEE EN PARCELLAIRE ASA.
BEAULIEU SUR DORDOGNE	4	Densification	BEAU_839	Uba	0,10	-	Hors TVB -	Faible			Faible	0,1	FAIBLE	PETITE PARCELLE ENCLAVEE.
BEAULIEU SUR DORDOGNE	4	Densification	BEAU_840	Uba	0,06	-	Hors TVB -	Faible			Faible	0,06	SANS ENJEU	DENT CREUSE BOISEE.
BEAULIEU SUR DORDOGNE	4	Densification	BEAU_841	Uba	0,08	-	Hors TVB -	Faible			Faible	0,08	FAIBLE	PETITE PARCELLE ENCLAVEE.
BEAULIEU SUR DORDOGNE	4	Densification	BEAU_842	Uba	0,09	-	Hors TVB -	Faible			Faible	0,09	FAIBLE	PETITE PARCELLE ENCLAVEE.
BEAULIEU SUR DORDOGNE	4	Densification	BEAU_843	Uba	0,07	-	Hors TVB -	Faible			Faible	0,07	FAIBLE	PETITE PARCELLE ENCLAVEE.
BEAULIEU SUR DORDOGNE	4	Densification	BEAU_844	Uba	0,07	- ER (Emplacement réservé pour la création d'une aire de stationnement).	Hors TVB -	Faible			Faible	0,07	MOYEN	PETITE PARCELLE DE PRAIRIE ENCLAVEE.





## 6 Beynat






Commune	Priorité	Situation	Identifiant	Type de zone	Surface initiale (ha)	Description	Fonctionnalités écologiques	Enjeu écologique et impact brut	Mesures proposées	Conclusion sur la prise en compte des mesures	Impact résiduel	Surface finale (ha)	Enjeu agricole	Commentaires
BEYNAT	2	Extension	BEYN_106_0	UI	2,43	G1.7D/E2.1/FA.3/FA.1 - Châtaigneraie / Prairie permanente de pâture mésophile de grande taille / Haie haute endogène en bordure de route au Sud-Est / Haie haute exogène (Epicéa au Sud) / Bordure de chênaie 	Sous-trame milieux forestiers - Petite portion en Réservoir de biodiversité Limite du réservoir boisé	Fort	Réduire la taille, éviter la partie boisée au Nord (réservoir boisé), conserver des bordures boisées et les haies champêtres (voir en implanter)	Non pris en compte	Fort	2,43	MOYEN A FORT	GRANDE EXTENSION LINEAIRE SUR ESPACE SEMI AGRICOLE ENCLAVE ... UNE PARTIE DECLAREE A LA PAC.
BEYNAT	2	Densification	BEYN_106_1	Al	0,88	E2/J2.5/FA.3 - Prairie permanente de fauche et P mésophile / Quelques amas de pierre, constructions, murets en pierre / Quelques châtaigniers (1 arbre remarquable) / Haie basse champêtre en bordure de route 	Sous-trame milieux humides - Petite portion en ZDH (sud de la parcelle)	Moyen à Fort	Préserver les murets et constructions en pierre, conserver la haie et l'arbre remarquable	Cf. règlement écrit	Moyen	0,88	MOYEN A FORT	EXTENSION LINEAIRE SUR ESPACE AGRICOLE ENCLAVE.
BEYNAT	1	Extension	BEYN_106_2	Ux	2,70	G1.7D/G1.2/G1.A/C2 - Taillis de châtaigniers * pins sylvestres / Boisement riverain (aulnaie * frênaie) / Frênaie / CE 	Sous-trame milieux forestiers et aquatique - Sur Réservoir de biodiversité et corridor TV + corridor aquatique + ZDH Réservoir et corridor boisé, stockage du carbone, valeur socio-économique (sylviculture)	Très fort	Urbanisation uniquement à l'Ouest	Réduction : pris en compte	Très faible	1,44	MOYEN	GRANDE EXTENSION SUR PARCELLE BOISEE.
BEYNAT	3	Densification	BEYN_644	Ubb	0,18	-	Hors TVB -	Faible			Faible	0,18	FORT	EXTENSION LINEAIRE. DECLAREE A LA PAC.
BEYNAT	1	Densification	BEYN_646	Ubb	0,19	E2.1/E3.4 - Prairie permanente de pâture méso à hygrophile (ZH au Nord)	Sous trame milieux humides: partie nord en corridor ZH et bordure nord en ZH - Portion Réservoir de biodiversité milieu humide et ZDH au nord	Très fort	Urbanisation partielle à au moins 20m de la ZH	Non pris en compte	Très fort	0,19	MOYEN	EXTENSION SUR ESPACE AGRICOLE ENCLAVE. UNE PARTIE DECLAREE A LA PAC ET ACCES DIFFICILE SI URBANISE.



														
BEYNAT	4	Extension	BEYN_647	/	0,09	-	Hors TVB--	Faible		Retrait	Nul	0,09	MOYEN	PETITE EXTENSION SUR ESPACE AGRICOLE.
BEYNAT	4	Densification	BEYN_648	/	0,18	-	Hors TVB--	Faible		Retrait	Nul	0,18	FORT	EXTENSION LINEAIRE.
BEYNAT	3	Extension	BEYN_649	/	0,08	-	Hors TVB--	Faible		Retrait	Nul	0,08	MOYEN A FORT	PETITE EXTENSION LINEAIRE SUR VASTE ESPACE AGRICOLE. DECLAREE A LA PAC ET ACCES DIFFICILE SI URBANISE
BEYNAT	3	Densification	BEYN_650	Ah	0,15	-	Hors TVB -	Faible			Faible	0,15	FORT	EXTENSION LINEAIRE SUR VASTE ESPACE AGRICOLE. UNE PARTIE DECLAREE A LA PAC.
BEYNAT	3	Densification	BEYN_651	Ah	0,16	-	Hors TVB -	Faible			Faible	0,16	MOYEN A FORT	EXTENSION LINEAIRE SUR ESPACE AGRICOLE ENCLAVE. UNE PARTIE DECLAREE A LA PAC ET ACCES DIFFICILE SI URBANISE.
BEYNAT	1	Densification	BEYN_652	Ah	0,20	E2.1 - Prairie permanente de pâture mésophile / Bordure boisée à l'Ouest / 1 noyer		Faible à Moyen	Conserver la bordure boisée	Cf. règlement écrit	Faible	0,2	MOYEN A FORT	EXTENSION LINEAIRE SUR ESPACE AGRICOLE ENCLAVE. DECLAREE A LA PAC.
BEYNAT	3	Densification	BEYN_653	Ubb	0,19	-	Hors TVB -	Faible			Faible	0,19	FORT	EXTENSION PROCHE ELEVAGE. DECLAREE A LA PAC.
BEYNAT	2	Extension	BEYN_654	Ubb	0,08	G1.7D - Vieille châtaigneraie (arbre à fruit)		Faible à Moyen			Faible à Moyen	0,08	FAIBLE	EXTENSION PARCELLE BOISEE.
BEYNAT	3	Densification	BEYN_659	A	0,15	-	Hors TVB -	Faible			Faible	0,15	MOYEN	PETITE EXTENSION SUR VASTE ESPACE AGRICOLE.
BEYNAT	3	Densification	BEYN_660	Ubb	0,27	-	Hors TVB -	Faible			Faible	0,27	MOYEN A FORT	EXTENSION LINEAIRE SUR ESPACE AGRICOLE ENCLAVE. DECLAREE A LA PAC.
BEYNAT	3	Extension	BEYN_661	Ubb	0,28	-	Hors TVB -	Faible			Faible	0,28	FORT	EXTENSION LINEAIRE PROCHE ELEVAGE. DECLAREE A LA PAC.
BEYNAT	1	Extension	BEYN_662	Ubb	0,73	E2.1/FA.3 - Prairie permanente de pâture mésophile / Haies champêtres multistrates diversifiées	Hors TVB -	Moyen à Fort	Réduire la taille, conserver les haies	Réduction : pris en compte partiellement	Faible	0,57	FORT	GRANDE EXTENSION SUR VASTE ESPACE AGRICOLE ENCLAVE PROCHE






															ELEVAGE ET VERGER. DECLAREE A LA PAC.
BEYNAT	1	Extension	BEYN_663	Ubb	0,32	E2.6/FA.3 - PT de fauche mésophile (ray-grass et trèfle) / Haie champêtre multistrata 	Hors TVB -	Faible à Moyen	Conserver la haie	Cf. règlement écrit	Faible	0,32	FORT	EXTENSION LINEAIRE PROCHE ELEVAGE. UNE PARTIE DECLAREE A LA PAC.	
BEYNAT	4	Densification	BEYN_664	Ubb	0,25	-	Hors TVB -	Faible			Faible	0,25	FORT	EXTENSION LINEAIRE SUR PERIMETRE ELEVAGE. DECLAREE A LA PAC.	
BEYNAT	3	Densification	BEYN_665	Ubb	0,18	-	Hors TVB -	Faible			Faible	0,18	MOYEN A FORT	EXTENSION LINEAIRE SUR ESPACE AGRICOLE ENCLAVE. UNE PARTIE DECLAREE A LA PAC ET ACCES DIFFICILE SI URBANISE.	
BEYNAT	3	Densification	BEYN_666	Ubb	0,24	-	Hors TVB -	Faible			Faible	0,24	FORT	EXTENSION LINEAIRE SUR VASTE ESPACE AGRICOLE. DECLAREE A LA PAC ET ACCES DIFFICILE SI URBANISE.	
BEYNAT	3	Densification	BEYN_667	Ubb	0,16	-	Hors TVB -	Faible			Faible	0,16	MOYEN A FORT	EXTENSION LINEAIRE SUR ESPACE AGRICOLE ENCLAVE. DECLAREE A LA PAC ET ACCES DIFFICILE SI URBANISE.	
BEYNAT	1	Densification	BEYN_668	Ubb	0,30	E2 - Prairie permanente de fauche mésophile / Bordure de fruitiers le long de la route 	Sous trame milieux humides: dans corridor ZH - Déconnecté du fait de l'urbanisation	Moyen			Moyen	0,3	FORT	EXTENSION LINEAIRE. DECLAREE A LA PAC.	
BEYNAT	3	Extension	BEYN_670	/	0,25	-	Sous trame milieux humides: portion au sud-ouest en corridor ZH - -	Faible		Retrait	Nul	0,25	FORT	EXTENSION LINEAIRE SUR VASTE ESPACE AGRICOLE. UNE PARTIE DECLAREE A LA PAC	
BEYNAT	3	Extension	BEYN_671	Ah	0,15	-	Sous trame milieux humides: partie ouest en corridor ZH - ZDH portion Ouest	Faible			Faible	0,15	MOYEN A FORT	EXTENSION LINEAIRE SUR ESPACE AGRICOLE ENCLAVE. UNE PARTIE DECLAREE A LA PAC.	
BEYNAT	3	Densification	BEYN_672	Ubb	0,50	-	Hors TVB -	Faible			Faible	0,5	MOYEN A FORT	VASTE ESPACE AGRICOLE ENCLAVE. DECLAREE A LA PAC.	
BEYNAT	4	Densification	BEYN_673	Ubb	0,26	-	Hors TVB -	Faible			Faible	0,26	MOYEN	EXTENSION LINEAIRE SUR ESPACE SEMI AGRICOLE ENCLAVE. UNE PARTIE DECLAREE A LA PAC.	





BEYNAT	2	Extension	BEYN_674	Ubb	0,12	E2.2/12.2/FA.3 - Prairie permanente de fauche / Jardin potager / Haie champêtre en bordure de route 	Hors TVB -	Faible à Moyen	Conserver la haie	Cf. règlement écrit	Faible	0,12	FORT	EXTENSION LINEAIRE. DECLAREE A LA PAC.
BEYNAT	2	Extension	BEYN_677	/	0,40	E2.1 - Prairie permanente pâturée mésophile 	Sous trame milieux humides: partie nord en corridor ZH--	Moyen	Réduire la taille, implanter des haies	Retrait	Nul	0,40	FORT	EXTENSION LINEAIRE SUR VASTE ESPACE AGRICOLE. DECLAREE A LA PAC
BEYNAT	1	Extension	BEYN_678	Ubb	0,14	E2.1/FA.3 - Prairie permanente de pâture / haie en bordure de route (champêtre multistrates) 	Sous trame milieux forestiers: en corridor/ Sous trame milieux humides: dans corridor ZH - Rupture de continuité	Faible à moyen	Conserver la haie	Cf. règlement écrit	Faible	0,14	MOYEN A FORT	EXTENSION LINEAIRE SUR ESPACE AGRICOLE ENCLAVE. DECLAREE A LA PAC.
BEYNAT	3	Densification	BEYN_680	Ubb	0,12	-	Sous trame milieux humides: moitié est, en corridor ZH - ZDH moitié est	Faible			Faible	0,12	FAIBLE	DENT CREUSE EN SECTEUR AGRICOLE.
BEYNAT	1	Extension	BEYN_681	/	0,20	G1.7D - Taillis de châtaigniers 	Sous trame milieux forestiers: dans réservoir de biodiversité et moitié ouest en corridor- Réduction du réservoir et corridor boisé-	Faible à Moyen	Préserver une bordure boisée	Retrait	Nul	0,20	FAIBLE	EXTENSION PARCELLE BOISEE.
BEYNAT	1	Densification	BEYN_682	/	0,18	E3.4 - Prairie permanente de fauche méso-hygro à hygrophile	Sous trame milieux humides: portion de ZH en bordure nord est et en majeure partie en corridor ZH--	Très fort	Ne pas urbaniser	Retrait	Nul	0,18	MOYEN A FORT	EXTENSION LINEAIRE SUR ESPACE AGRICOLE ENCLAVE. DECLAREE A LA PAC ET ACCES DIFFICILE SI URBANISE





														
BEYNAT	1	Extension	BEYN_683	Ah	1,09	E2.12/E2.1/FA.3 - Prairie permanente de fauche mésophile / Prairie permanente de pâture méso-hygrophile / Haie champêtre moyenne discontinue / Haie haute diversifiée / Chêne remarquable 	Sous trame milieux humides: partie sud-ouest et centrale en corridor ZH - Risque de rupture des écoulements	Fort	Réduire la surface, conserver la haie	Réduction + Cf. règlement écrit	Faible	0,18	FORT	GRANDE EXTENSION LINEAIRE. QUASI TOTALITE DECLAREE A LA PAC.
BEYNAT	3	Densification	BEYN_685	/	0,20	-	Hors TVB--	Faible		Retrait	Nul	0,20	MOYEN	EXTENSION SUR ESPACE AGRICOLE ENCLAVE. DECLAREE A LA PAC
BEYNAT	1	Densification	BEYN_686	Ubb	0,44	E2.2/G1.7D/FA.3 - Prairie permanente de fauche mésophile / taillis châtaignier / haie bordure de route / bordure boisée 	Sous trame milieux humides: en majeure partie en corridor ZH - Risque de rupture des écoulements	Moyen	Conserver la haie et la bordure boisée	Cf. règlement écrit	Faible	0,44	MOYEN	EXTENSION LINEAIRE SUR ESPACE SEMI AGRICOLE ENCLAVE.
BEYNAT	1	Densification	BEYN_687	/	0,22	G1.C*E5.4 - Peupleraie plantée et mégaphorbiaie 	Sous trame milieux humides: partie nord en ZH et dans corridor ZH/ Sous trame milieux aquatiques: corridor cours d'eau qui traverse à l'est--	Très fort	Ne pas urbaniser	Retrait	Nul	0,22	FAIBLE	EXTENSION PARCELLE BOISEE.
BEYNAT	1	Extension	BEYN_688	/	0,75	G1.7D - Taillis de châtaigniers	Sous trame milieux humides: dans corridor ZH--	Moyen		Retrait	Nul	0,75	MOYEN	EXTENSION LINEAIRE SUR PARCELLE BOISEE.





															
BEYNAT	2	Extension	BEYN_689	Ubb	0,50	G1.7D/E2.1 - Taillis de châtaigniers / Prairie permanente de pâture mésophile de grande taille 	Hors TVB -	Fort	Réduire la taille	Réduction, pris en compte	Faible	0,15	MOYEN A FORT	EXTENSION LINEAIRE SUR ESPACE AGRICOLE ENCLAVE. UNE PARTIE DECLAREE A LA PAC.	
BEYNAT	2	Extension	BEYN_690	/	0,20	G1.7D - Taillis de châtaigniers 	Hors TVB--	Faible à Moyen	Préserver une bordure boisée, implanter une haie	Retrait	Nul	0,20	FAIBLE	EXTENSION PARCELLE BOISEE.	
BEYNAT	2	Extension	BEYN_691	/	0,53	G1.7D/E2.1 - Taillis de châtaigniers / Prairie permanente pâturée mésophile 	Hors TVB--	Moyen à Fort	Réduire la taille, conserver une bordure boisée	Retrait	Nul	0,53	MOYEN	EXTENSION LINEAIRE SUR ESPACE SEMI AGRICOLE ENCLAVE. UNE PARTIE DECLAREE A LA PAC	
BEYNAT	1	Extension	BEYN_692	Nh	0,43	E2.1/G5.1 - Prairie permanente de pâture mésohygrophile / Haie plantée (épicéa et mélèze) 	Sous trame milieux humides: bordure sud en ZH et dans corridor ZH - Risque de rupture des écoulements En amont direct d'une ZH	Moyen à fort	Urbaniser uniquement au Nord (à + de 20m de la ZH)	Réduction : pris en compte	Très faible	0,23	MOYEN A FORT	EXTENSION LINEAIRE SUR VASTE ESPACE AGRICOLE ENCLAVE. DECLAREE A LA PAC.	

BEYNAT	1	Extension	BEYN_693	/	0,20	<p>I2.2 - Jardin potager / Four à pain en ruine / Prairie permanente pâturée hydrophile (ZH) au Sud</p> 	<p>Sous trame milieux humides: bordure sud en ZH et en majeure partie en corridor ZH--</p>	Très fort	<p>Urbaniser uniquement au Nord (à+ de 20m de la ZH)</p>	Retrait	Nul	0,20	MOYEN A FORT	EXTENSION LINEAIRE SUR ESPACE AGRICOLE ENCLAVE. UNE PETITE PARTIE DECLAREE A LA PAC
BEYNAT	1	Densification	BEYN_694	Nh	0,15	<p>E2.1*E5.3*G1.D - Prairie permanente de pâture mésophile en fermeture (fougeraie) / Noyers plantés / Bordure boisée</p> 	<p>Sous trame milieux humides: dans corridor ZH - ZDH sur toute la parcelle</p>	Faible à Moyen	<p>Préserver la bordure boisée</p>	Cf. règlement écrit	Faible	0,15	MOYEN	PETITE PARCELLE DE PRAIRIE ENCLAVEE. DECLAREE A LA PAC.
BEYNAT	2	Densification	BEYN_695	Ubb	0,14	<p>E2.1 - Prairie permanente de pâture mésophile</p> 	<p>Sous trame milieux humides: dans corridor ZH - Risque de rupture des écoulements</p>	Faible à Moyen			Faible à Moyen	0,14	MOYEN A FORT	EXTENSION LINEAIRE SUR ESPACE AGRICOLE ENCLAVE. DECLAREE A LA PAC.
BEYNAT	1	Extension	BEYN_696	Ubb	0,23	<p>E2.1/E3.4/I2.5 - Prairie permanente de pâture méso à hygrophile (ZH au Sud) et Quelques noyers / Muret de pierres sèches sur la bordure Ouest</p> 	<p>Sous trame milieux humides: partie de ZH sur la bordure sud et dans corridor ZH - Réservoir de biodiversité</p>	Très fort	<p>Urba uniquement dans le Nord de la parcelle au bord de la route à + de 20m de la ZH, conserver muret de pierres</p>	Non pris en compte	Très fort	0,23	FORT	EXTENSION LINEAIRE. DECLAREE A LA PAC.
BEYNAT	4	Densification	BEYN_697	Ubb	0,16	-	<p>Sous trame milieux humides: moitié nord en corridor ZH - ZDH sur moitié de la parcelle nord</p>	Faible			Faible	0,16	MOYEN	EXTENSION SUR ESPACE AGRICOLE ENCLAVE.
BEYNAT	1	Densification	BEYN_698	/	0,40	<p>E2.1/FA.3 - Prairie permanente pâturée méso-hydro à hygrophile (ZH) / Portion de haie champêtre en bordure de route</p>	<p>Sous trame milieux humides: ZH au milieu et dans corridor ZH--</p>	Très fort	<p>Ne pas urbaniser à - de 20m de la ZH, conserver la haie</p>	Retrait	Nul	0,40	FORT	EXTENSION LINEAIRE. DECLAREE A LA PAC ET ACCES DIFFICILE SI URBANISE





															
BEYNAT	1	Densification	BEYN_699	Ubb	0,88	G1.7/G5.8 - Taillis de châtaigniers / Coupe forestière récente 	Sous trame milieux forestiers: en majeure partie en réservoir de biodiversité et une partie au sud et au nord en corridor - Rupture de continuité Risque de rupture du corridor boisé et morcellement du réservoir boisé	Fort	Réduire la taille, préserver le corridor boisé	Non pris en compte	Fort	0,88	MOYEN	EXTENSION LINEAIRE SUR PARCELLE BOISEE.	
BEYNAT	1	Densification	BEYN_700	Ubb	0,12	G1.7D - Taillis de châtaigniers 	Sous trame milieux forestiers: dans réservoir de biodiversité et angle sud en corridor - Déconnecté du fait de l'urbanisation	Faible à Moyen			Faible à Moyen	0,12	SANS ENJEU	DENT CREUSE BOISEE.	
BEYNAT	1	Densification	BEYN_701	Ubb	0,35	G1.7D/H3 - Taillis de châtaigniers / Rochers 	Sous trame milieux forestiers: dans réservoir de biodiversité et en corridor - Rupture de continuité Risque de morcellement du corridor boisé et du réservoir boisé	Fort	Réduire la taille, préserver le corridor boisé et les rochers	Non pris en compte	Fort	0,35	FAIBLE	EXTENSION PARCELLE BOISEE.	
BEYNAT	1	Densification	BEYN_702	Ubb	0,21	G1.7D/E5.4 - Taillis de châtaigniers et boisé de bouleaux / Mégaphorbiaie au Sud et ruisseau temporaire 	Sous trame milieux forestiers: bordure à l'est en réservoir de biodiversité/ Sous trame milieux humides: dans corridor ZH - Risque de rupture des écoulements	Très fort	Urbanisation partielle (au Nord à plus de 20m de la ZH)	Non pris en compte	Très fort	0,21	FAIBLE	EXTENSION PARCELLE BOISEE.	





BEYNAT	1	Extension	BEYN_703	/	0,18	G1.7D/FA.1 - Boisement (châtaigneraie) / haie exogène (laurier-rose) 	Sous trame milieux forestiers: dans réservoir de biodiversité--	Faible à Moyen	Réaliser une petite taille ???	Retrait	Nul	0,18	FAIBLE	EXTENSION PARCELLE BOISEE.
BEYNAT	2	Extension	BEYN_704_a	Ubb	0,84	E2.2/12.2/G1.8/FA.3 - Prairie permanente de fauche mésophile / Arbres fruitiers / Jardin potager / Bordure boisée mésophile (chênes/châtaigniers) / Haie champêtre 	Sous trame milieux humides: en majeure partie en corridor ZH - Rupture de continuité	Moyen à Fort	Réduire la taille, conserver la bordure boisée et la haie	Pris en compte partielle + Cf. règlement écrit	Moyen	0,84	FORT	GRANDE EXTENSION LINEAIRE SUR ESPACE SEMI AGRICOLE.
BEYNAT	2	Extension	BEYN_704_b	Ubb	0,11	G1.8xG5.2 - Boisé clair (châtaigniers et chênes) / EEE (Phytolaque)	Sous trame milieux humides: en majeure partie en corridor ZH - Risque de rupture des écoulements Présence d'espèce exotique envahissante (Phytolaque), risque de dispersion lors des travaux	Faible			Faible	0,11	FORT	GRANDE EXTENSION LINEAIRE SUR ESPACE SEMI AGRICOLE.
BEYNAT	2	Extension	BEYN_704_c	Ubb	0,33	G1.7D - Taillis de châtaigniers	Sous trame milieux humides: en majeure partie en corridor ZH - Risque de rupture des écoulements	Moyen			Moyen	0,33	FORT	GRANDE EXTENSION LINEAIRE SUR ESPACE SEMI AGRICOLE.
BEYNAT	1	Extension	BEYN_705	Ubb	0,12	G1.CxE2 - Peupleraie plantée / Prairie permanente mésophile 	Sous trame milieux humides: partie sud et bordure à l'est en ZH et dans corridor ZH - Risque de rupture des écoulements	Faible à Moyen	Eviter la zone humide	Réduction, pris en compte partielle (reste proche ZH)	Moyen	0,06	MOYEN	EXTENSION LINEAIRE SUR ESPACE SEMI AGRICOLE ENCLAVE.
BEYNAT	1	Extension	BEYN_706	Ubb	0,20	E2.2/FA.3 - Prairie permanente de fauche mésophile / haie 	Sous trame milieux humides: portion de ZH à l'angle sud-ouest et en majeure partie en corridor ZH - Risque de rupture des écoulements	Faible à Moyen	Conserver la haie	Cf. règlement écrit	Faible	0,2	MOYEN A FORT	EXTENSION LINEAIRE SUR ESPACE AGRICOLE ENCLAVE.





BEYNAT	1	Extension	BEYN_707	Ubb	0,11		E2.2 - Prairie permanente de fauche mésophile	Sous trame milieux humides: dans corridor ZH - Risque de rupture des écoulements	Faible à Moyen			Faible à Moyen	0,11	MOYEN	PETITE EXTENSION SUR VASTE ESPACE AGRICOLE.
BEYNAT	3	Densification	BEYN_708	Ubb	0,16	-	-	Hors TVB -	Faible			Faible	0,16	MOYEN A FORT	EXTENSION SUR VASTE ESPACE AGRICOLE. UNE PARTIE DECLAREE A LA PAC ET ACCES DIFFICILE SI URBANISE.
BEYNAT	3	Densification	BEYN_709	Ubb	0,15	-	-	Hors TVB -	Faible			Faible	0,15	SANS ENJEU	DENT CREUSE BOISEE.
BEYNAT	1	Extension	BEYN_710	Ah	0,10		G1.D/E2.1 - Plantation de noyers et châtaigniers / Prairie permanente de pâture mésophile	Sous trame milieux humides: dans corridor ZH - ZDH sur toute la parcelle	Faible à Moyen			Faible à Moyen	0,1	MOYEN	PETITE EXTENSION SUR VASTE ESPACE AGRICOLE. UNE PARTIE DECLAREE A LA PAC.
BEYNAT	1	Densification	BEYN_711	Ubb	0,79		E2.2/FA.3 - Prairie permanente de fauche mésophile / Haie champêtre multistratée en coupure de parcelle	Sous trame milieux humides: en corridor ZH - Déconnecté du fait de l'urbanisation	Moyen	Conserver la haie	Cf. règlement écrit	Faible	0,79	MOYEN A FORT	EXTENSION LINEAIRE SUR ESPACE AGRICOLE ENCLAVE.
BEYNAT	1	Densification	BEYN_712	Ubb	1,88		E2.2/12.2*G5.2/FA.3 - Prairie permanente de fauche mésophile de grande taille / Parc domestique * Boisé clair (chênes) / Haie champêtre multistratée en bordure de route au Nord	Sous trame milieux humides: deux portions en bordure nord en corridor ZH - Fable surface	Fort	Réduire la taille, conserver/implanter des haies et préserver les arbres isolés	Pris en compte partielle + Cf. règlement écrit	Moyen à fort	1,88	FORT	GRANDE EXTENSION SUR VASTE ESPACE AGRICOLE ENCLAVE.





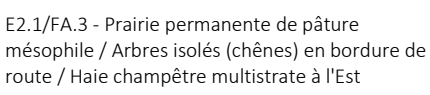
BEYNAT	1	Densification	BEYN_713	Ubb	2,35	E2.2*E2.1*E2.6/FA.3 - Prairie permanente de fauche et P mésophile * PT de grande taille / Haie champêtre multistratée dans la parcelle 	Sous trame milieux humides: partie ouest en corridor ZH et portion au nord en zone de vigilance - Déconnecté du fait de l'urbanisation	Fort	Réduire la taille, conserver/implanter des haies	Prise en compte partielle +Cf. règlement écrit	Moyen à fort	2,35	FORT	GRANDE EXTENSION SUR VASTE ESPACE AGRICOLE ENCLAVE. UNE PARTIE DECLAREE A LA PAC.
BEYNAT	3	Densification	BEYN_714	Ubb	0,21	-	Hors TVB -	Faible			Faible	0,21	FAIBLE	PETITE EXTENSION SUR ESPACE AGRICOLE ENCLAVE.
BEYNAT	1	Densification	BEYN_715	Ubb	1,24	I2.2*E2*G1.D/G5.1 - Prairie tondue (Quelques arbres fruitiers) * Jardin potager * Noyeraie * Prairie permanente de fauche et P mésophile / Plantation de chênes d'Amérique en bordure de route 	Hors TVB -	Faible	Conserver la bordure boisée	Réduction mais non pris en compte	Faible	0,42	FORT	GRANDE EXTENSION LINEAIRE PROCHE ELEVAGE. UNE PARTIE DECLAREE A LA PAC.
BEYNAT	1	Densification	BEYN_716	/	0,41	E2.1/FA.3/G1.1 - Prairie permanente pâturée mésophile / Plantation de Douglas en bordure de route / Haie champêtre multistratée en bordure de route à l'Ouest 	Hors TVB--	Moyen	Conserver la haie	Retrait	Nul	0,41	MOYEN A FORT	EXTENSION LINEAIRE SUR ESPACE AGRICOLE ENCLAVE. DECLAREE A LA PAC ET ACCES DIFFICILE SI URBANISE
BEYNAT	1	Densification	BEYN_717	Ubb	0,62	E2.1*F3.1/E5.4*F9.2 - Prairie en déprise x fourré / Mégaphorbiaie x fourré humide de saules (ZH en zone de source) 	Hors TVB -	Très fort	Urbanisation partielle au Nord à + de 20m de la ZH	Réduction, pris en compte	Très faible	0,28	FORT	EXTENSION LINEAIRE PROCHE ELEVAGE.
BEYNAT	1	Densification	BEYN_718	Ubb	0,13	E2.2/FA.3 - Prairie permanente de fauche mésophile / Haie champêtre multistratée au Sud et à l'Ouest	Hors TVB -	Faible à Moyen	Conserver les haies	Cf. règlement écrit	Faible	0,13	MOYEN	EXTENSION SUR ESPACE AGRICOLE ENCLAVE.






														
BEYNAT	1	Densification	BEYN_719	Ubb	0,23	E2.2/FA.1 - Prairie permanente de fauche mésophile / Chêne (arbre isolé) / Haie exogène 	Hors TVB -	Faible à Moyen	Conserver l'arbre isolé	Cf. règlement écrit	Faible	0,23	MOYEN	EXTENSION SUR ESPACE AGRICOLE ENCLAVE.
BEYNAT	1	Densification	BEYN_720	Ubb	0,56	E2(.2)*I2.2 - Prairie permanente de fauche tondue / Bordures boisées * Parc arboré avec espèces exogènes 	Hors TVB -	Moyen	Conserver les bordures boisées	Réduction + cf. règlement écrit	Faible	0,33	MOYEN	EXTENSION SUR ESPACE AGRICOLE ENCLAVE.
BEYNAT	1	Extension	BEYN_721	1AU	0,76	E2.1/G1.D/FA.3 - Prairie permanente de pâture mésophile / Châtaigneraie à fruit / Haie champêtre multistrata en bordure de route / Haie basse en bordure de route 	Sous trame milieux forestiers: petite portion en bordure ouest en réservoir de biodiversité - Faible surface	Moyen à fort	Réduire la taille, préserver les haies et la châtaigneraie	Pris en compte partielle + Cf. règlement écrit	Moyen	0,76	FORT	EXTENSION LINEAIRE.
BEYNAT	1	Densification	BEYN_722	Ubb	0,46	E2/FA.3 - Jardin particulier * P tondue / Haie champêtre multistrata	Hors TVB -	Moyen	Conserver la haie	Cf. règlement écrit	Faible	0,46	MOYEN	EXTENSION SUR ESPACE AGRICOLE ENCLAVE.





															
BEYNAT	1	Densification	BEYN_723	Ubb	0,62	E2.1/E2.2/FA.4/FA.3 - Prairie permanente de pâture mésophile / Prairie permanente de fauche mésophile / Haie basse monostrate au Sud-Ouest sur une partie / Haie champêtre multistrate au milieu 	Sous trame milieux humides: bordure sud est, en corridor ZH - Déconnecté du fait de l'urbanisation	Moyen	Conserver les haies	Cf. règlement écrit	Faible	0,62	MOYEN	EXTENSION SUR ESPACE AGRICOLE ENCLAVE.	
BEYNAT	1	Densification	BEYN_724	/	0,74	I2.2*E2/FA.3 - P tondu / Haie champêtre entourant la parcelle 	Sous trame milieux forestiers: bordures en réservoir de biodiversité--	Faible à Moyen	Conserver les haies	Retrait	Nul	0,74	MOYEN	EXTENSION SUR ESPACE AGRICOLE ENCLAVE.	
BEYNAT	1	Densification	BEYN_725	Ubb	0,96	G5.2/E2.2*F3.1 - Boisé mésophile (ancienne carrière) / Prairie permanente de fauche en déprise 	Hors TVB -	Moyen	Conserver la bordure boisée et les arbres isolés	Cf. règlement écrit	Faible	0,96	MOYEN	EXTENSION LINEAIRE SUR ESPACE SEMI AGRICOLE ENCLAVE.	
BEYNAT	1	Densification	BEYN_726	Ubb	0,18	I2.2/FA.1 - Jardin particulier / Haie exogène en bordure de route	Sous trame milieux humides: en majeure partie dans corridor ZH - ZDH en grande partie Présence d'espèce exotique envahissante (Phytolaque), risque de dispersion lors des travaux	Faible			Faible	0,18	MOYEN	EXTENSION LINEAIRE SUR ESPACE SEMI AGRICOLE ENCLAVE.	




														
BEYNAT	1	Densification	BEYN_727	Ubb	0,28	E2.1/FA.3/FA.4 - Prairie permanente de pâture mésophile / Haie champêtre multistratae au Sud / Haie basse monostrate à l'Est 	Sous trame milieux humides: corridor ZH qui traverse au centre - Déconnecté du fait de l'urbanisation	Faible à Moyen	Conserver les haies	Cf. règlement écrit	Faible	0,28	MOYEN A FORT	EXTENSION LINEAIRE SUR ESPACE AGRICOLE ENCLAVE.
BEYNAT	1	Densification	BEYN_728	Ubb	1,35	E2.2/FA.3 - Prairie permanente de fauche mésophile / Haie champêtre multistratae autour de la parcelle 	Sous trame milieux humides: portion au sud en corridor ZH - Faible surface	Fort	Réduire la taille, conserver les haies	Pris en compte partielle + Cf. règlement écrit	Moyen	1,35	FORT	GRANDE EXTENSION SUR VASTE ESPACE AGRICOLE ENCLAVE. UNE PARTIE DECLAREE A LA PAC.
BEYNAT	1	Densification	BEYN_729	Ubb	0,44	E2.2/FA.3 - Prairie permanente de fauche mésophile / Haie champêtre multistratae en bordure de route 	Hors TVB -	Moyen	Conserver les haies	Cf. règlement écrit	Faible	0,44	MOYEN	EXTENSION SUR ESPACE AGRICOLE ENCLAVE.
BEYNAT	2	Extension	BEYN_730	Ubb	0,39	F3.1/G1.8 - Fourré de ronces * Lande à genet / Chênaie	Hors TVB -	Moyen	Conserver la bordure boisée	Cf. règlement écrit	Faible	0,39	MOYEN	EXTENSION LINEAIRE SUR ESPACE SEMI AGRICOLE ENCLAVE.





														
BEYNAT	4	Densification	BEYN_731	Ubb	0,32	-	Hors TVB -	Faible			Faible	0,32	MOYEN A FORT	EXTENSION LINEAIRE SUR ESPACE AGRICOLE ENCLAVE.
BEYNAT	1	Densification	BEYN_732	/	0,32	E5.3*E2/FA.4/G1.4*E5.4/C2 - Ouest : Ourlet, prairie en déprise et fougèraie (petit bâti), haie haute en bordure de route / Est : Aulnaie et mégaphorbiaie, ruisseau temporaire arrivant par le Sud 	Hors TVB--	Très fort	Urbanisation partielle à l'Ouest à plus de 20m de la ZH, conserver haie, préserver CE	Retrait	Nul	0,32	MOYEN	EXTENSION LINEAIRE SUR PARCELLE BOISEE.
BEYNAT	3	Extension	BEYN_733	/	0,39	-	Hors TVB--	Faible		Retrait	Nul	0,39	FORT	EXTENSION LINEAIRE. DECLAREE A LA PAC
BEYNAT	1	Extension	BEYN_734	Ubb	0,26	G5.8 (xG1.7D) - Tailles de châtaignier coupé récemment 	Sous trame milieux humides: dans corridor ZH - Rupture de continuité	Faible à Moyen			Faible à Moyen	0,26	FAIBLE	EXTENSION PARCELLE BOISEE.
BEYNAT	1	Extension	BEYN_735	Ubb	0,95	E2.2/F9.2 - Prairie permanente de fauche méso à méso-hygrophile / Fourré humide de saules (zone de source) 	Sous trame milieux humides: partie sud en corridor ZH et petite portion de ZH au sud est - Réservoir de biodiversité Zone de source	Très fort	Eviter ZH et partie Sud de la parcelle	Non pris en compte	Très fort	0,95	MOYEN A FORT	EXTENSION LINEAIRE SUR ESPACE AGRICOLE ENCLAVE.
BEYNAT	3	Extension	BEYN_736	/	0,38	-	Hors TVB--	Faible		Retrait	Nul	0,38	FORT	EXTENSION LINEAIRE SUR PERIMETRE ELEVAGE.
BEYNAT	1	Extension	BEYN_737	/	0,44	E2.2 - Prairie permanente de fauche mésophile	Hors TVB--	Moyen	Réduire la taille	Retrait	Nul	0,44	FORT	EXTENSION LINEAIRE SUR PERIMETRE ELEVAGE. DECLAREE A LA PAC




															
BEYNAT	1	Extension	BEYN_738	Nh	0,13	E2.1 - Prairie permanente de pâture / arbre fruitier isolé / quelques arbres sur la bordure 	Sous trame milieux humides: dans corridor ZH - Risque de rupture des écoulements	Faible à Moyen	Conserver la haie	Cf. règlement écrit	Faible	0,13	MOYEN	EXTENSION SUR ESPACE AGRICOLE ENCLAVE. DECLAREE A LA PAC.	
BEYNAT	2	Densification	BEYN_739	Ubb	0,13	E2.1/F3.4 - Prairie permanente de pâture mésophile / Haie haute (frênes) monostrate indigène 	Hors TVB -	Faible à Moyen	Conserver la haie	Cf. règlement écrit	Faible	0,13	FAIBLE	EXTENSION PARCELLE BOISEE.	
BEYNAT	1	Densification	BEYN_740	Ubb	1,09	E2.2/FA.3 - Prairie permanente de fauche mésophile de grande taille / Haie champêtre multistrata au Sud-Est et au Nord / Quelques arbres fruitiers et 1 arbre isolé 	Hors TVB -	Fort	Réduire la taille, conserver la haie et l'arbre isolé	Prise en compte partielle (Cf. règlement écrit)	Moyen à fort	0,74	FORT	GRANDE EXTENSION SUR VASTE ESPACE AGRICOLE ENCLAVE.	
BEYNAT	1	Densification	BEYN_741	Ubb	0,31	E2.1/FA.3 - Prairie permanente de pâture mésophile / Arbres isolés (chênes) en bordure de route / Haie champêtre multistrata à l'Est 	Sous trame milieux humides: partie de ZH qui traverse et moitié ouest en corridor ZH - Risque de rupture des écoulements	Moyen à Fort	Conserver la haie et les arbres isolés	Cf. règlement écrit	Moyen	0,31	FORT	EXTENSION LINEAIRE. UNE PARTIE DECLAREE A LA PAC.	

														
BEYNAT	1	Extension	BEYN_742	Ubb	0,23	E2.1/FA.3 - Prairie permanente de pâture mésophile / Haie champêtre multistratée au Sud 	Hors TVB -	Moyen	Conserver la haie	Cf. règlement écrit	Faible	0,23	FORT	EXTENSION LINEAIRE PROCHE ELEVAGE. DECLAREE A LA PAC.
BEYNAT	1	Extension	BEYN_743	Ubb	0,12	E2.1 - Prairie permanente de pâture mésophile / Haie champêtre multistratée au Sud 	Hors TVB -	Faible à Moyen	Conserver la haie	Cf. règlement écrit	Faible	0,12	FORT	EXTENSION LINEAIRE PROCHE ELEVAGE.
BEYNAT	1	Densification	BEYN_744	Ubb	0,47	E2.2/FA.3 - Prairie permanente de fauche mésophile / Haies champêtres 	Hors TVB -	Moyen	Conserver les haies	Réduction + cf. règlement écrit	Faible	0,26	MOYEN A FORT	EXTENSION LINEAIRE SUR ESPACE AGRICOLE ENCLAVE.
BEYNAT	1	Extension	BEYN_745	Ubb	0,19	E2.1/12.2 - Prairie permanente de pâture (moutons) / parc-jardin 	Sous trame milieux humides: dans corridor ZH - Risque de rupture des écoulements	Faible à Moyen			Faible à Moyen	0,19	FORT	EXTENSION PROCHE ELEVAGE. UNE PARTIE DECLAREE A LA PAC.

BEYNAT	3	Densification	BEYN_746	Ubb	0,19	-	Hors TVB -	Faible			Faible	0,19	FORT	EXTENSION LINEAIRE. UNE PARTIE DECLAREE A LA PAC.
BEYNAT	3	Densification	BEYN_749	Ah	0,17	-	Hors TVB -	Faible			Faible	0,17	MOYEN A FORT	EXTENSION SUR VASTE ESPACE AGRICOLE. DECLAREE A LA PAC.
BEYNAT	3	Densification	BEYN_750	/	0,34	-	Hors TVB - -	Faible		Retrait	Nul	0,34	MOYEN	EXTENSION LINEAIRE SUR ESPACE SEMI AGRICOLE ENCLAVE.
BEYNAT	3	Extension	BEYN_751	/	0,23	-	Hors TVB--	Faible		Retrait	Nul	0,23	MOYEN A FORT	EXTENSION LINEAIRE SUR ESPACE AGRICOLE ENCLAVE. DECLAREE A LA PAC
BEYNAT	1	Extension	BEYN_752	2AU	5,03	E2.2/G1.4/F9.2 - OAP. Prairie permanente de fauche méso à méso-hygrophile / Fourré humide de saules / Aulnaie (zone de source), attention EEE 	Sous trame milieux humides: ZH à l'angle est et partie sud est, en corridor ZH, partie sud-ouest en zone de vigilance - Rupture de continuité Présence d'espèce exotique envahissante (Phytolaque), risque de dispersion lors des travaux	Très fort	Eviter ZH (ne pas urba à moins de 20m) + des zones tampon, préserver les haies, bosquets, implanter des haies champêtres avec essences indigènes, attention aux EEE lors des travaux	Partiellement pris en compte + Cf. règlement écrit + OAP	Moyen	5,03	FORT	GRANDE EXTENSION SUR VASTE ESPACE AGRICOLE ENCLAVE. DECLAREE A LA PAC DONT UNE PARTIE EN CULTURE.
BEYNAT	2	Densification	BEYN_753	Ubb	0,38	G1.7D - Taillis de châtaigniers 	Hors TVB -	Moyen	Préserver une bordure boisée	Cf. règlement écrit	Faible	0,38	FAIBLE	EXTENSION PARCELLE BOISEE.
BEYNAT	1	Extension	BEYN_754	/	0,09	E2.1*F3.1/G1.8 - Prairie permanente pâturée mésophile en déprise / Fourré / Bordure de chênaie-charmaie en bord de route et à l'Ouest 	Hors TVB--	Faible à Moyen	Conserver la bordure boisée et les haies	Retrait	Nul	0,09	MOYEN	PETITE EXTENSION SUR ESPACE AGRICOLE.
BEYNAT	2	Extension	BEYN_755	/	0,14	G1.7D - Taillis de châtaigniers 	Hors TVB--	Faible à Moyen		Retrait	Nul	0,14	FAIBLE	EXTENSION PARCELLE BOISEE.

BEYNAT	1	Extension	BEYN_756	1AU	4,14	E2.1/E3.4/F9.2/G1.8/G1.7D - OAP. Prairie permanente de pâture humide et Saulaie marécageuse / Prairie permanente de pâture mésophile en fermeture (fougeraie) / Chênaie / Taillis de châtaigniers 	Sous trame milieux forestiers: en majeure partie en réservoir de biodiversité/ Sous trame milieux humides: partie en ZH et en grande partie en corridor ZH - Réservoir boisé/ZDH	Très fort	Urbanisation partielle uniquement au Sud-Ouest	Non pris en compte	Très fort	4,14	MOYEN	GRANDE EXTENSION SUR ESPACE SEMI AGRICOLE ENCLAVE.
BEYNAT	1	Extension	BEYN_757	2AU	10,11	G1.7D/G1.8 - Taillis de châtaigniers (et chênaie) 	Sous trame milieux forestiers: dans réservoir de biodiversité et partie en bordure nord en corridor/ Sous trame milieux humides: portion en bordure ouest en corridor ZH - Réservoir de biodiversité Grand réservoir boisé (boisement à naturalité moyenne)	Fort	Préserver des îlots boisés, des haies	Cf. règlement écrit	Fort	10,11	MOYEN	GRANDE EXTENSION SUR PARCELLE BOISEE.
BEYNAT	1	Extension	BEYN_758	2AU	1,27	E2.2*E2.1/FA.4 - Prairie permanente de fauche et P mésophile / Haie haute monostrate de chêne dans la parcelle 	Sous trame milieux forestiers: bordure à l'est et à l'ouest en réservoir de biodiversité - Faible surface	Fort	Ne pas urbaniser, sinon conserver la haie et les bordures boisées	Non pris en compte	Fort	1,27	FORT	GRANDE EXTENSION SUR VASTE ESPACE AGRICOLE ENCLAVE.
BEYNAT	3	Extension	BEYN_759	Ubb	0,09	-	Hors TVB -	Faible			Faible	0,09	MOYEN A FORT	PETITE EXTENSION LINEAIRE SUR VASTE ESPACE AGRICOLE. ACCES DIFFICILE SI URBANISE.
BEYNAT	3	Extension	BEYN_760	/	0,09	-	Hors TVB--	Faible		Retrait	Nul	0,09	MOYEN A FORT	PETITE EXTENSION LINEAIRE SUR VASTE ESPACE AGRICOLE. ACCES DIFFICILE SI URBANISE
BEYNAT	2	Extension	BEYN_761	Ubb	0,18	- Non visitée sur le terrain	Hors TVB -	Potentiellement faible		Réduction	Potentiellement faible	0,1	FORT	GRANDE EXTENSION LINEAIRE. DECLAREE A LA PAC.
BEYNAT	1	Extension	BEYN_762	Ubb	1,22	E2.2/FA.3 - Prairie permanente de fauche et P mésophile de grande taille / Haie champêtre multistratée en bordure de route	Hors TVB -	Fort	Réduire la taille, conserver la haie	Réduction : pris en compte partiellement	Faible	0,95	FORT	GRANDE EXTENSION LINEAIRE. UNE PARTIE DECLAREE A LA PAC.





														
BEYNAT	1	Extension	BEYN_763	/	0,50	E5*G1.8 - Clairière * Boisé mésophile (frênes/chênaie) 	Sous trame milieux forestiers: dans réservoir de biodiversité-Réduction du réservoir boisé-	Moyen	Conserver une bordure boisée	Retrait	Nul	0,50	FAIBLE	EXTENSION PARCELLE BOISEE.
BEYNAT	3	Extension	BEYN_764	Ah	0,53	-	Hors TVB -	Faible		Réduction	Faible	0,27	MOYEN A FORT	EXTENSION LINEAIRE SUR ESPACE AGRICOLE ENCLAVE. DECLAREE A LA PAC.
BEYNAT	3	Densification	BEYN_765	/	0,06	-	Sous trame milieux humides: partie ouest en corridor ZH - Déconnecté par l'urbanisation	Faible		Retrait	Nul	0,06	FAIBLE	PETITE EXTENSION SUR ESPACE AGRICOLE ENCLAVE.
BEYNAT	1	Extension	BEYN_766	Nh	0,36	E3.4/G1.2/E2.1 - Prairie permanente de pâture méso-hygro à hygrophile / Ripisylve / CE à l'ouest 	Sous trame milieux forestiers: petite portion en bordure nord-ouest en réservoir de biodiversité/ Sous trame milieux humides: partie centrale en ZH et dans corridor ZH/ Sous trame milieux aquatiques: corridor cours d'eau en bordure ouest - Réservoir de biodiversité	Très fort	Ne pas urbaniser	Non pris en compte	Très fort	0,36	MOYEN A FORT	EXTENSION LINEAIRE SUR ESPACE AGRICOLE ENCLAVE.
BEYNAT	4	Densification	BEYN_767	Ubb	0,25	-	Hors TVB -	Faible			Faible	0,25	FORT	EXTENSION LINEAIRE.
BEYNAT	3	Extension	BEYN_768	/	0,60	-	Hors TVB--	Faible		Retrait	Nul	0,60	FORT	GRANDE EXTENSION LINEAIRE. DECLAREE A LA PAC
BEYNAT	2	Extension	BEYN_769	/	0,24	E5.3 - Terrassement / Fourré sur talus / Fougeraie 	Hors TVB--	Faible à Moyen	Conserver le fourré	Retrait	Nul	0,24	FAIBLE	EXTENSION PARCELLE BOISEE.
BEYNAT	3	Densification	BEYN_770	Ubb	0,15	-	Hors TVB -	Faible			Faible	0,15	FAIBLE	PARCELLE EN FERMETURE.

BEYNAT	1	Densification	BEYN_771	Ubb	0,51	E2*F3.1/G1.7D/FA.3 - Taillis de châtaigniers / P en friche / Haie champêtre multistratée 	Sous trame milieux forestiers: en majeure partie en réservoir de biodiversité/ Sous trame milieux humides: portion à l'est en corridor ZH - Déconnecté du fait de l'urbanisation Réduction du réservoir boisé, attention à l'érosion des sols (pente forte)	Moyen	Conserver la haie	Réduction mais non pris en compte	Moyen	0,46	MOYEN	EXTENSION LINEAIRE SUR ESPACE SEMI AGRICOLE ENCLAVE.
BEYNAT	1	Extension	BEYN_772	Ubb	1,02	E2.1/I1.1 - Prairie permanente de pâture mésophile de grande taille / Culture (pois) / Quelques arbres isolés en bordure de route 	Sous trame milieux forestiers: moitié ouest en réservoir de biodiversité/ Sous trame milieux humides: partie nord est, en corridor ZH - Déconnecté du fait de l'urbanisation	Moyen à Fort	Réduire la taille	Réduction mais non pris en compte (impact réservoir de biodiversité maintenu)	Moyen à Fort	0,45	FORT	GRANDE EXTENSION LINEAIRE. DECLAREE A LA PAC DONT UNE PARTIE EN CULTURE.
BEYNAT	1	Extension	BEYN_773	1AU	2,54	G1.7F(*G3.4):E2.1/FA.3 - OAP. Boisé mixte (châtaigniers et pins sylvestres) / Prairie permanente de pâture mésophile / Haie basse en bordure de route / Haie champêtre multistratée en bordure de chemin 	Sous trame milieux forestiers: petite portion au nord-est et grande partie à l'ouest en réservoir de biodiversité - Rupture de continuité Réduction du réservoir boisé et risque de rupture de corridor boisé, mitage/extension urbaine	Fort	Ne pas urbaniser, sinon préserver le boisement et les bordures boisées	Prise en compte partielle +Cf. règlement écrit	Faible	2,54	FORT	GRANDE EXTENSION LINEAIRE.
BEYNAT	4	Densification	BEYN_774	Ubb	0,12	-	Hors TVB -	Faible			Faible	0,12	FAIBLE	PETITE PARCELLE ENCLAVEE.
BEYNAT	2	Densification	BEYN_775	Ubb	0,16	- Non visitée sur le terrain	Sous trame milieux humides: dans corridor ZH - Déconnecté du fait de l'urbanisation	Potentiellement faible			Potentiellement faible	0,16	MOYEN	PETITE PARCELLE DE PRAIRIE ENCLAVEE.
BEYNAT	2	Densification	BEYN_776	Ubb	0,08	- Non visitée sur le terrain	Sous trame milieux humides: dans corridor ZH - Déconnecté du fait de l'urbanisation	Potentiellement faible			Potentiellement faible	0,08	MOYEN	PETITE PARCELLE DE PRAIRIE ENCLAVEE.
BEYNAT	1	Extension	BEYN_777	Ue	0,35	- Non visitée sur le terrain	Sous trame milieux forestiers: bordure à l'est en réservoir de biodiversité/ Sous trame milieux humides: dans corridor ZH - Risque de rupture des écoulements	Potentiellement moyen			Potentiellement moyen	0,35	SANS ENJEU	PARCELLE BOISEE.
BEYNAT	1	Extension	BEYN_778	Nh	0,18	- Non visitée sur le terrain	Sous trame milieux humides: dans corridor ZH - Risque de rupture des écoulements	Potentiellement moyen			Potentiellement moyen	0,18	SANS ENJEU	DENT CREUSE BOISEE.

BEYNAT	4	Densification	BEYN_779	Ubb	0,14	-	Hors TVB -	Faible			Faible	0,14	MOYEN	PETITE PARCELLE DE PRAIRIE ENCLAVEE.
BEYNAT	3	Densification	BEYN_780	Ubb	0,24	-	Hors TVB -	Faible			Faible	0,24	SANS ENJEU	DENT CREUSE BOISEE.
BEYNAT	1	Extension	BEYN_781	2AU	0,48	- Non visitée sur le terrain	Sous trame milieux forestiers: bordure à l'est en réservoir de biodiversité/ Sous trame milieux humides: dans corridor ZH - Risque de rupture des écoulements	Potentiellement moyen			Potentiellement moyen	0,48	SANS ENJEU	PARCELLE BOISEE.
BEYNAT	1	Extension	BEYN_782	Nh	0,24	- Non visitée sur le terrain	Sous trame milieux forestiers: bordure à l'est en réservoir de biodiversité/ Sous trame milieux humides: dans corridor ZH - Déconnecté du fait de l'urbanisation	Potentiellement faible			Potentiellement faible	0,24	FAIBLE	PETITE PARCELLE ENCLAVEE.
BEYNAT	1	Extension	BEYN_783	1AU	1,01	- Non visitée sur le terrain	Sous trame milieux forestiers: petite portion au nord-est et grande partie à l'ouest en réservoir de biodiversité - Rupture de continuité	Potentiellement fort			Potentiellement fort	1,01	SANS ENJEU	PARCELLE BOISEE.
BEYNAT	4	Densification	BEYN_784	Ubb	0,01	- ER. Emplacement réservé pour la création d'une voie publique permettant l'accessibilité des secours	Sous trame milieux humides: en majeure partie en corridor ZH - Risque de rupture des écoulements	Faible			Faible	0,01	SANS ENJEU	EN SECTEUR NON AGRICOLE.



## 7 Bilhac

Commune	Priorité	Situation	Identifiant	Type de zone	Surface initiale (ha)	Description	Fonctionnalités écologiques	Enjeu écologique et impact brut	Mesures proposées	Conclusion sur la prise en compte des mesures	Impact résiduel	Surface finale (ha)	Enjeu agricole	Commentaires
BILHAC	3	Extension	BILH_626	1AU	1,13	- OAP	Hors TVB -	Faible			Faible	1,13	FORT	EXTENSION LINEAIRE SUR PARCELLAIRE ASA.
BILHAC	3	Densification	BILH_627	Uba	0,21	-	Hors TVB -	Faible			Faible	0,21	FORT	EXTENSION LINEAIRE SUR PARCELLAIRE ASA.
BILHAC	4	Densification	BILH_628	Uba	0,15	-	Hors TVB -	Faible			Faible	0,15	FAIBLE	PETITE PARCELLE ENCLAVEE.
BILHAC	3	Densification	BILH_629	Uba	0,31	-	Hors TVB -	Faible		Réduction	Faible	0,22	FORT	EXTENSION LINEAIRE SUR PERIMETRE VERGER ET PARCELLAIRE ASA. DECLAREE A LA PAC. SUR RESEAU ASA
BILHAC	1	Densification	BILH_630	1AU	0,43	E2.2 - OAP. Prairie permanente de fauche mésobromion de grande taille 	Sous trame milieux secs: en majeure partie en réservoir de biodiversité et petites parties au nord et à l'ouest en corridor - Située sur tout le réservoir de milieu sec	Moyen			Moyen	0,43	MOYEN A FORT	VASTE ESPACE AGRICOLE ENCLAVE.
BILHAC	3	Densification	BILH_631	Ah	0,24	-	Hors TVB -	Faible			Faible	0,24	FORT	EXTENSION LINEAIRE PROCHE VERGER.
BILHAC	3	Densification	BILH_632	Uba	0,14	-	Hors TVB -	Faible			Faible	0,14	FORT	EXTENSION EN PARCELLAIRE ASA. DECLAREE A LA PAC. SUR RESEAU ASA
BILHAC	3	Extension	BILH_633	/	0,19	-	Hors TVB--	Faible		Retrait	Nul	0,19	FORT	EXTENSION PROCHE VERGER. DECLAREE A LA PAC LIMITE DU RESEAU ASA
BILHAC	1	Densification	BILH_634	Uba	0,20	E2/FA.3 - P tondue / Haie champêtre en bordure de chemin 	Sous trame milieux secs: en majeure partie en corridor - Coupe le corridor	Faible à Moyen	Conserver la haie	Cf. règlement écrit	Faible	0,2	MOYEN	EXTENSION SUR ESPACE AGRICOLE ENCLAVE.
BILHAC	4	Densification	BILH_635	Uba	0,73	-	Hors TVB -	Faible			Faible	0,73	FORT	EXTENSION PROCHE VERGER.
BILHAC	4	Densification	BILH_636	Uba	0,25	-	Hors TVB -	Faible			Faible	0,25	MOYEN	EXTENSION SUR ESPACE AGRICOLE ENCLAVE. DECLAREE A LA PAC.

BILHAC	3	Densification	BILH_637	/	0,23	-	Sous trame milieux secs: partie nord et petite portion au sud en corridor - Déconnecté par l'urbanisation	Faible		Retrait	Nul	0,23	MOYEN	EXTENSION SUR ESPACE AGRICOLE ENCLAVE.
BILHAC	1	Extension	BILH_638	Uba	0,36	E2.2/FA.3 - Prairie permanente de fauche mésophile / Fourré / Haie en bordure route 	Sous trame milieux secs: partie ouest en corridor - Rupture de continuité	Moyen	Conservé les haies et la PP	Pris en compte (Haies classées)	Très faible	0,36	MOYEN A FORT	EXTENSION LINEAIRE SUR ESPACE AGRICOLE ENCLAVE. UNE PARTIE DECLAREE A LA PAC. SUR RESEAU ASA
BILHAC	3	Densification	BILH_639	Uba	0,18	-	Sous trame milieux secs: angle sud-ouest en corridor - En partie sur corridor au Sud-Ouest mais non fonctionnel	Faible			Faible	0,18	MOYEN	EXTENSION SUR ESPACE AGRICOLE ENCLAVE.
BILHAC	1	Extension	BILH_640	Uba	0,16	E1.26/(G1.D) - P en friche * Pelouse calcicole / Noyeraie +/- abandonnée (arbres moribonds dont 1 à cavité) / Bordure boisée 	Sous trame milieux secs: bordure nord et portion au sud en corridor - Rupture de continuité	Moyen	Conservé la bordure boisée et la trame de milieu sec	Non pris en compte	Moyen	0,16	FAIBLE	PARCELLE EN FERMETURE.
BILHAC	1	Extension	BILH_641	Uba	0,11	E2.2/F3.1 - Prairie permanente de fauche mésophile / Quelques noyers et bosquets de pruniers 	Sous trame milieux secs: partie nord en corridor - Rupture de continuité	Faible à Moyen	Conservé les bosquets	Cf. règlement écrit	Faible	0,11	MOYEN	EXTENSION SUR ESPACE AGRICOLE ENCLAVE.
BILHAC	1	Densification	BILH_642	Ah	0,22	E2.1/FA.3 - Prairie permanente de pâture mésophile / Haie champêtre bord de route (noyeraie en bordure) 	Sous trame milieux secs: en majeure partie en corridor - En grande partie en corridor	Moyen	Conservé la haie et la noyeraie à côté	Pris en compte (Haie classée)	Très faible	0,22	FORT	EXTENSION LINEAIRE SUR PERIMETRE VERGER ET PARTIE DE PARCELLAIRE ASA. SUR ET LIMITE DU RESEAU ASA


BILHAC	3	Extension	BILH_643	Uba	0,12	-	Hors TVB -	Faible			Faible	0,12	FAIBLE	PETITE PARCELLE ENCLAVEE.
BILHAC	3	Extension	BILH_644	Uba	0,08	-	Hors TVB -	Faible			Faible	0,08	FAIBLE	PETITE PARCELLE ENCLAVEE.
BILHAC	1	Extension	BILH_645	Uba	0,25	- Non visitée sur le terrain	Sous trame milieux secs: bordure nord et portion au sud en corridor - Rupture de continuité	Potentiellement fort			Potentiellement fort	0,25	FAIBLE	PETITE PARCELLE ENCLAVEE.
BILHAC	4	Extension	BILH_646	Uba	0,16	-	Hors TVB -	Faible			Faible	0,16	SANS ENJEU	DENT CREUSE BOISEE.
BILHAC	1	Extension	BILH_647	Uba	0,12	- Non visitée sur le terrain	Sous trame milieux secs: bordure nord et portion au sud en corridor - Rupture de continuité	Potentiellement fort			Potentiellement fort	0,12	MOYEN A FORT	EXTENSION LINEAIRE SUR VASTE ESPACE AGRICOLE.

## 8 Branceilles




Commune	Priorité	Situation	Identifiant	Type de zone	Surface initiale (ha)	Description	Fonctionnalités écologiques	Enjeu écologique et impact brut	Mesures proposées	Conclusion sur la prise en compte des mesures	Impact résiduel	Surface finale (ha)	Enjeu agricole	Commentaires
BRANCEILLES	3	Extension	BRAN_1087	AI	1,06	-	Hors TVB -	Faible			Faible	1,06	FORT	GRANDE EXTENSION LINEAIRE SUR PERIMETRE VERGER.
BRANCEILLES	1	Extension	BRAN_1105	/	0,67	G1.8 - Boisement (chênaie)	Sous - trame milieux forestiers - Morcellement du réservoir boisé -	Fort	Réduire la surface, préserver une bordure boisée	Retrait	Nul	0,67	FAIBLE	EXTENSION PARCELLE BOISEE.
BRANCEILLES	1	Extension	BRAN_1106	NI	1,17	- Décharge (voitures et autres) sur P / Serre et jardin potager / Petit bout de boisement	Sous-trame milieux secs - En partie sur corridor vert	Faible		Réduction	Faible	0,75	MOYEN	EXTENSION SUR ESPACE AGRICOLE ENCLAVE. UNE PETITE PARTIE DECLAREE A LA PAC.
BRANCEILLES	3	Densification	BRAN_606	Uba	0,15	-	Hors TVB -	Faible		Réduction	Faible	0,1	FAIBLE	EXTENSION PARCELLE NON AGRICOLE.
BRANCEILLES	1	Extension	BRAN_607	Uba	0,57	E2*E7/E2.2/FA.3/J2.5 - P tondue * Chênaie thermophile claire / Prairie permanente de fauche mésophile (ancienne vigne) / Haie champêtre multistratée / Murets en pierre 	Sous trame milieux secs: partie sud-ouest et petite portion à l'est en corridor - Rupture de continuité Multitude d'habitats, grande extension	Fort	Conserver les haies et les murets	Réduction mais non pris en compte	Fort	0,44	FORT	EXTENSION LINEAIRE PROCHE VERGER.
BRANCEILLES	1	Densification	BRAN_608	1AU	1,19	E2/I1.5/FA.3 - OAP. PP / culture en friche / haie multistratée champêtre en bordure de parcelle 	Sous trame milieux secs: bordure est, en réservoir de biodiversité et grande partie à l'ouest en corridor - Parcelle en totalité sur le RB et le corridor. Déconnectés par l'urbanisation	Moyen	Conserver la haie et réduire la surface	Prise en compte partielle +Cf. règlement écrit	Faible	1,19	FORT	GRANDE EXTENSION LINEAIRE SUR VASTE ESPACE AGRICOLE ENCLAVE. DECLAREE A LA PAC.
BRANCEILLES	3	Densification	BRAN_609	Uba	0,14	-	Sous trame milieux secs: en majeure partie en corridor - Portion corridor mais enclavée	Faible			Faible	0,14	FORT	EXTENSION LINEAIRE PROCHE VERGER. UNE PARTIE DECLAREE A LA PAC.
BRANCEILLES	1	Extension	BRAN_610	Uba	0,32	E2.1/(E1.26?)/FA.3 - Prairie permanente de pâture mésophile / haies multistratées champêtres dans la parcelle	Sous trame milieux secs: en majeure partie en corridor - Parcelle en totalité sur le corridor	Moyen	Conserver les haies et réduire la surface	Pris en compte partielle + Cf. règlement écrit	Faible à moyen	0,32	FORT	EXTENSION LINEAIRE PROCHE VERGER.

															
BRANCEILLES	3	Extension	BRAN_611	Uba	0,09	-	Sous trame milieux secs: partie sud-ouest en corridor - Portion corridor mais enclavée	Faible				Faible	0,09	MOYEN A FORT	PETITE EXTENSION PROCHE VERGER. UNE PARTIE DECLAREE A LA PAC. SUR RESEAU ASA
BRANCEILLES	3	Extension	BRAN_612	Uba	0,28	-	Hors TVB -	Faible				Faible	0,28	MOYEN	EXTENSION LINEAIRE SUR PARCELLE BOISEE.
BRANCEILLES	1	Densification	BRAN_613	Uba	0,21	I1.1/FA.3 - Champs d'orge / haie multistratale champêtre	 Sous trame milieux secs: dans corridor - Parcelle en totalité sur le corridor (coupé)	Faible à Moyen	Conserver la haie	Cf. règlement écrit	Faible	0,21	FORT	EXTENSION LINEAIRE PROCHE VERGER ET ELEVAGE.	
BRANCEILLES	1	Densification	BRAN_614	Uba	0,53	E2.2/I2.2/FA.3 - Prairie permanente de fauche mésophile / jardin potager / haie multistratale champêtre à l'ouest et en bordure de chemin	 Sous trame milieux secs: en majeure partie en corridor - Coupe le corridor	Moyen	Conserver les haies et réduire surface	Prise en compte partielle + Cf. règlement écrit	Faible à moyen	0,53	FORT	EXTENSION LINEAIRE PROCHE VERGER.	
BRANCEILLES	1	Extension	BRAN_615	Uba	0,36	E7xG5.2 - Boisé clair pâturé en friche (chênaie)	 Sous trame milieux secs: portion au sud est, en corridor - Faible surface Zone boisée dans un secteur déboisé	Moyen				Moyen	0,36	MOYEN	EXTENSION LINEAIRE SUR PARCELLE BOISEE.
BRANCEILLES	2	Densification	BRAN_616	Uba	0,26	E2.1 - Prairie permanente de pâture mésophile	Sous trame milieux secs: en majeure partie en corridor - Parcelle en totalité sur le corridor mais non coupé (route ou urbanisé autour sauf à l'ouest)	Faible à Moyen		Réduction	Faible	0,13	FORT	EXTENSION LINEAIRE PROCHE VERGER.	


															
BRANCEILLES	4	Densification	BRAN_617	Uba	0,45	-	Hors TVB -	Faible		Réduction	Faible	0,31	FORT	EXTENSION LINEAIRE PROCHE VERGER ET ELEVAGE.	
BRANCEILLES	1	Extension	BRAN_619	Uba	0,26	E2.1/(E1.26?)/FA.3/FA.1 - Prairie permanente de pâture mésophile / haie basse discontinue (bordure de route) / haie exogène (thuya)	Sous trame milieux forestiers: partie nord en corridor - Rupture de continuité Empiète sur corridor bocager / Présence Trifolium ochroleucon (ZNIEFFE lim)	Moyen	Conserver les haies et réduire la surface	Pris en compte partielle + Cf. règlement écrit	Faible à moyen	0,26	MOYEN A FORT	EXTENSION LINEAIRE SUR VASTE ESPACE AGRICOLE ENCLAVE. DECLAREE A LA PAC.	
BRANCEILLES	3	Extension	BRAN_620	Uba	0,22	-	Hors TVB -	Faible			Faible	0,22	MOYEN A FORT	EXTENSION LINEAIRE SUR VASTE ESPACE AGRICOLE ENCLAVE. DECLAREE A LA PAC.	
BRANCEILLES	3	Densification	BRAN_621	Uba	0,07	-	Sous trame milieux secs: en majeure partie en corridor - Corridor	Moyen			Moyen	0,07	MOYEN A FORT	PETITE EXTENSION LINEAIRE PROCHE ELEVAGE.	
BRANCEILLES	1	Extension	BRAN_622	Uba	0,10	E2.2/FA.3 - Prairie permanente de fauche mésophile / haie multistratée champêtre		Sous trame milieux secs: dans corridor - Rupture de continuité	Faible à Moyen	Conserver la haie	Cf. règlement écrit	Faible	0,1	MOYEN A FORT	PETITE EXTENSION LINEAIRE PROCHE VERGER. DECLAREE A LA PAC.
BRANCEILLES	1	Densification	BRAN_623	Uba	0,16	E2.2/E2/FA.3 - Prairie permanente de fauche mésophile x P tondue / haies champêtres multistratées dans la parcelle et bordure du chemin		Sous trame milieux secs: dans corridor - Parcelle en totalité sur le corridor (coupé)	Moyen	Conserver les haies	Cf. règlement écrit	Faible	0,16	FORT	EXTENSION LINEAIRE PROCHE ELEVAGE. UNE PARTIE DECLAREE A LA PAC.

BRANCEILLES	4	Densification	BRAN_624	Uba	0,29	-	Hors TVB -	Faible			Faible	0,29	FORT	EXTENSION LINEAIRE PROCHE VERGER.
BRANCEILLES	1	Extension	BRAN_625	/	0,18	E2.1xE2.6 - Prairie permanente pâturée mésophile 	Sous trame milieux bocagers: dans corridor/ Sous trame milieux humides: dans corridor ZH--	Faible à Moyen		Retrait	Nul	0,18	FORT	EXTENSION LINEAIRE SUR VASTE ESPACE AGRICOLE.




## 9 Chauffour sur Vell




Commune	Priorité	Situation	Identifiant	Typ e de zone	Surfac e initiale (ha)	Description	Fonctionnalités écologiques	Enjeu écologique et impact brut	Mesures proposées	Conclusion sur la prise en compte des mesures	Impact résiduel	Surface finale (ha)	Enjeu agricole	Commentaires
CHAUFFOUR	2	Densification	CHAU_1107	AI	0,30	- Non visitée sur le terrain	Sous-trame milieux secs - Sur corridor milieux secs	Potentiell ement faible			Potentiell ement faible	0,3	<b>FORT</b>	EXTENSION LINEAIRE SUR PERIMETRE VERGER ET PROCHE ELEVEGE. DECLAREE A LA PAC.
CHAUFFOUR	1	Densification	CHAU_585	1AU	1,04	E2.1x3.1/FA.3 - OAP. Prairie permanente de pâture mésophile x fourrés / haie (grosse) champêtre multistrata en bordure de route / arbres isolés dans la parcelle 	Sous trame milieux humides: dans corridor ZH - Quasi-totalité sur ZDH	Moyen	Conserver les haies	Cf. règlement écrit	Faible	1,04	MOYEN A FORT	EXTENSION LINEAIRE SUR ESPACE AGRICOLE ENCLAVE. DECLAREE A LA PAC.
CHAUFFOUR	4	Densification	CHAU_586	/	0,17	-	Hors TVB--	Faible		Retrait	Nul	0,17	FAIBLE	PETITE PARCELLE ENCLAVEE.
CHAUFFOUR	2	Densification	CHAU_587	Uba	0,41	G1.6/E2.3/FA.3/J2 - Chênaie thermophile claire / Prairie permanente de fauche mésophile / Haie champêtre multistrata au Sud de la Prairie permanente de fauche / 2 chemins non goudronnés / Monument (croix + socle en pierre) 	Hors TVB -	Moyen à fort	Conserver les haies et quelques arbres (chênes), préserver le monument et plusieurs bordures boisées	Réduction : pris en compte partiellement	Moyen	0,32	MOYEN	EXTENSION LINEAIRE SUR ESPACE SEMI AGRICOLE ENCLAVE.
CHAUFFOUR	1	Extension	CHAU_588	Nh	0,08	E2.1 - Prairie permanente de pâture mésophile / arbres isolés en bordure de route 	Sous trame milieux secs: en majeure partie en réservoir de biodiversité - Grande partie sur le Réservoir de biodiversité	Faible à Moyen	Conserver les arbres	Cf. règlement écrit	Faible	0,08	MOYEN A FORT	PETITE EXTENSION PROCHE VERGER. DECLAREE A LA PAC.
CHAUFFOUR	1	Extension	CHAU_589	Nh	0,28	G1.6 - Chênaie thermophile claire	Hors TVB - Rupture massif boisé, réduire la surface et urbaniser sur une petite partie	Moyen	Réduire la surface, conserver la haie et des arbres	Prise en compte partielle +Cf. règlement écrit	Faible à moyen	0,28	FAIBLE	EXTENSION PARCELLE BOISEE.

CHAUFFOUR	3	Densification	CHAU_590	Uba	0,30	-	Sous trame milieux secs: dans corridor/ Sous trame milieux humides: dans corridor ZH - En totalité sur corridor milieu sec mais non coupé	Faible			Faible	0,3	MOYEN A FORT	EXTENSION LINEAIRE SUR VASTE ESPACE AGRICOLE ENCLAVE.
CHAUFFOUR	4	Densification	CHAU_591	Uba	0,11	-	Hors TVB -	Faible			Faible	0,11	MOYEN	EXTENSION SUR ESPACE AGRICOLE ENCLAVE. ACCES DIFFICILE SI URBANISE.
CHAUFFOUR	3	Extension	CHAU_592	Uba	0,19	-	Hors TVB -	Faible			Faible	0,19	FORT	EXTENSION PROCHE VERGER.
CHAUFFOUR	3	Densification	CHAU_593	Uba	0,24	-	Hors TVB -	Faible			Faible	0,24	FORT	EXTENSION LINEAIRE PROCHE VERGER ET ELEVAGE. EN PARTIE DECLAREE A LA PAC.
CHAUFFOUR	3	Extension	CHAU_594	Uba	0,11	-	Hors TVB -	Faible			Faible	0,11	MOYEN A FORT	PETITE EXTENSION PROCHE ELEVAGE.
CHAUFFOUR	3	Densification	CHAU_595	Uba	0,29	-	Sous trame milieux forestiers: dans corridor - Sur corridor mais non fonctionnel	Faible			Faible	0,29	FORT	EXTENSION LINEAIRE PROCHE VERGER. DECLAREE A LA PAC.
CHAUFFOUR	3	Densification	CHAU_596	Uba	0,24	-	Sous trame milieux secs: dans corridor/ Sous trame milieux forestiers: moitié sud en corridor - Sur corridor boisé mais non fonctionnel et sur corridor milieu sec mais non coupé)	Moyen	Réduction		Faible	0,12	FORT	EXTENSION LINEAIRE PROCHE VERGER. DECLAREE A LA PAC.
CHAUFFOUR	3	Extension	CHAU_597	Uba	0,08	-	Sous trame milieux forestiers: portion au nord en corridor - Faible surface	Faible			Faible	0,08	MOYEN A FORT	PETITE EXTENSION PROCHE VERGER. DECLAREE A LA PAC.
CHAUFFOUR	3	Densification	CHAU_598	Uba	0,09	-	Sous trame milieux secs: en majeure partie en corridor/ Sous trame milieux forestiers: dans corridor - Sur corridor lais non tout à fait fonctionnel	Faible			Faible	0,09	MOYEN A FORT	PETITE EXTENSION PROCHE VERGER. DECLAREE A LA PAC.
CHAUFFOUR	3	Densification	CHAU_599	Uba	0,27	-	Hors TVB -	Faible			Faible	0,27	MOYEN	PETITE PARCELLE DE PRAIRIE ENCLAVEE.
CHAUFFOUR	4	Densification	CHAU_600	Uba	0,18	-	Hors TVB -	Faible			Faible	0,18	MOYEN	PETITE PARCELLE DE PRAIRIE ENCLAVEE.
CHAUFFOUR	3	Densification	CHAU_601	Uba	0,13	-	Hors TVB -	Faible			Faible	0,13	FAIBLE	EXTENSION PARCELLE BOISEE.
CHAUFFOUR	4	Densification	CHAU_602	Uba	0,18	-	Hors TVB -	Faible			Faible	0,18	FORT	EXTENSION LINEAIRE. DECLAREE A LA PAC.
CHAUFFOUR	3	Extension	CHAU_603	Ah	0,25	-	Sous trame milieux secs: dans corridor - En grande partie sur corridor milieu sec mais non coupé	Moyen	Réduction		Moyen	0,17	FORT	EXTENSION LINEAIRE PROCHE VERGER ET ELEVAGE.
CHAUFFOUR	3	Densification	CHAU_604	Uba	0,28	-	Sous trame milieux secs: en majeure partie en corridor - En grande partie sur corridor milieu sec mais non coupé	Moyen			Moyen	0,28	MOYEN A FORT	EXTENSION SUR VASTE ESPACE AGRICOLE PROCHE VIGNE. DECLAREE A LA PAC.

CHAUFFOUR	1	Extension	CHAU_605	Ah	0,18	E2.1 (E5) - Prairie permanente de pâture mésophile / quelques arbres / chênes isolés en bordure de route 	Sous trame milieux secs: en majeure partie en corridor - En bordure de corridor écologique	Faible à Moyen	Conserver les arbres isolés	Prise en compte partielle (Cf. règlement écrit)	Faible	0,18	<b>FORT</b>	EXTENSION PROCHE VERGER. UNE PARTIE DECLAREE A LA PAC.
CHAUFFOUR	4	Densification	CHAU_606	Uba	0,18	-	Hors TVB -	Faible			Faible	0,18	FAIBLE	PETITE PARCELLE ENCLAVEE.
CHAUFFOUR	3	Densification	CHAU_607	Uba	0,20	-	Sous trame milieux secs: dans corridor - Corridor non fonctionnel	Faible			Faible	0,2	FAIBLE	PETITE PARCELLE ENCLAVEE.
CHAUFFOUR	4	Densification	CHAU_608	Uba	0,17	-	Hors TVB -	Faible			Faible	0,17	FAIBLE	PETITE PARCELLE ENCLAVEE.
CHAUFFOUR	4	Densification	CHAU_609	Uba	0,25	-	Hors TVB -	Faible			Faible	0,25	FAIBLE	PETITE PARCELLE ENCLAVEE.
CHAUFFOUR	4	Densification	CHAU_610	Uba	0,21	-	Hors TVB -	Faible			Faible	0,21	SANS ENJEU	DENT CREUSE BOISEE.
CHAUFFOUR	4	Densification	CHAU_611	Uba	0,25	-	Hors TVB -	Faible			Faible	0,25	MOYEN	PETITE PARCELLE DE PRAIRIE ENCLAVEE.
CHAUFFOUR	2	Extension	CHAU_612	Uba	0,21	- Non visitée sur le terrain	En partie Sous trame milieux secs: dans corridor/ En partie Sous trame milieux humides: dans corridor ZH - Rupture de continuité	Potentiellement fort			Potentiellement fort	0,21	FAIBLE	PETITE PARCELLE ENCLAVEE.
CHAUFFOUR	4	Densification	CHAU_613	Uba	0,11	-	Hors TVB -	Faible			Faible	0,11	FAIBLE	PETITE PARCELLE ENCLAVEE.
CHAUFFOUR	4	Densification	CHAU_614	Uba	0,17	-	Hors TVB -	Faible			Faible	0,17	FAIBLE	PETITE PARCELLE ENCLAVEE.

## 10 Chenailier Mascheix




Commune	Priorité	Situation	Identifiant	Typ e de zon e	Surfac e initiale (ha)	Description	Fonctionnalités écologiques	Enjeu écologique et impact brut	Mesures proposées	Conclusion sur la prise en compte des mesures	Impact résiduel	Surface finale (ha)	Enjeu agricole	Commentaires
CHENAILLER	1	Extension	CHEN_1078	NI	0,53	G1.A - Chênaie-charmaie en pente forte 	Sous-trame milieux forestiers - Sur Réservoir de biodiversité forestiers Réduction du réservoir boisé, pente forte	Fort	Ne pas urbaniser	Cf. règlement écrit	Fort	0,53	FAIBLE	EXTENSION PARCELLE BOISEE.
CHENAILLER	1	Extension	CHEN_1079	/	0,47	G1.A - Chênaie-charmaie (acacias) 	Sous - trame milieux forestiers - Réduction du réservoir boisé -	Moyen	Préserver une bordure boisée	Retrait	Nul	0,47	FORT	EXTENSION LINEAIRE PROCHE VERGER.
CHENAILLER	1	Extension	CHEN_1080	NI	0,21	G1.A*F3.1/J2.5 - Chênaie-charmaie * fourré à genêts / Terrasses empierrées anciennes 	Sous-trame milieux forestiers - Sur Réservoir de biodiversité forestiers Réduction du réservoir boisé, pente forte	Moyen	Préserver une bordure boisée et les emplacements rocheux	Prise en compte partielle (Cf. règlement écrit)	Faible	0,21	FAIBLE	EXTENSION PARCELLE BOISEE.
CHENAILLER	4	Densification	CHEN_568	Uba	0,51	-	Hors TVB -	Faible			Faible	0,51	MOYEN	EXTENSION LINEAIRE SUR ESPACE SEMI AGRICOLE ENCLAVE.
CHENAILLER	4	Densification	CHEN_569	Uba	0,49	-	Hors TVB -	Faible			Faible	0,49	MOYEN	EXTENSION LINEAIRE SUR ESPACE SEMI AGRICOLE ENCLAVE.
CHENAILLER	3	Densification	CHEN_570	Uba	0,39	-	Hors TVB -	Faible			Faible	0,39	FORT	EXTENSION LINEAIRE SUR VASTE ESPACE AGRICOLE.
CHENAILLER	3	Extension	CHEN_571	Uba	0,14	-	Hors TVB -	Faible			Faible	0,14	MOYEN A FORT	EXTENSION LINEAIRE SUR ESPACE AGRICOLE ENCLAVE. DECLAREE A LA PAC.
CHENAILLER	3	Densification	CHEN_572	Uba	0,15	-	Sous trame milieux forestiers: partie nord en réservoir de biodiversité - Portion en Réservoir de biodiversité mais non coupé	Moyen			Moyen	0,15	FAIBLE	EXTENSION PARCELLE BOISEE.





CHENAILLER	4	Densification	CHEN_573	2AU	0,73	-	Hors TVB -	Faible			Faible	0,73	FORT	EXTENSION PROCHE ELEVAGE ET VERGER. DECLAREE A LA PAC.
CHENAILLER	1	Densification	CHEN_574	Uba	0,35	E2.1*E2.2 - Prairie permanente de pâture et P mésophile 	Sous trame milieux humides: portion au nord-ouest en corridor ZH - ZDH portion Ouest	Faible à Moyen			Faible à Moyen	0,35	MOYEN A FORT	EXTENSION LINEAIRE SUR ESPACE AGRICOLE ENCLAVE. DECLAREE A LA PAC.
CHENAILLER	1	Extension	CHEN_575	Uba	0,32	E2.1/E2.1*F3.1*E5.3/FA.3/J5.41/J2.6 - Prairie permanente de pâture mésophile / P en déprise * fourré de ronces * fougère / Haie champêtre / Fossé sur bordure Sud / Bâtiment en ruine 	Sous trame milieux forestiers: deux portions sur la partie ouest en réservoir de biodiversité - Faible surface	Moyen à Fort	Préserver la haie et le fossé	Prise en compte partielle (Cf. règlement écrit)	Faible à Moyen	0,32	FORT	EXTENSION LINEAIRE.
CHENAILLER	3	Extension	CHEN_576	Uba	0,16	-	Hors TVB -	Faible			Faible	0,16	FORT	EXTENSION LINEAIRE SUR VASTE ESPACE AGRICOLE. DECLAREE A LA PAC.
CHENAILLER	4	Densification	CHEN_577	2AU	0,69	- ER (Emplacement réservé pour l'élargissement d'un chemin) et OAP	Hors TVB -	Faible			Faible	0,69	MOYEN A FORT	EXTENSION LINEAIRE SUR VASTE ESPACE AGRICOLE ENCLAVE. DECLAREE A LA PAC.
CHENAILLER	4	Densification	CHEN_578	1AU	0,15	- OAP	Hors TVB -	Faible			Faible	0,15	MOYEN A FORT	EXTENSION LINEAIRE SUR ESPACE AGRICOLE ENCLAVE. DECLAREE A LA PAC.
CHENAILLER	2	Extension	CHEN_579	Ah	0,73	I2.2/E2*F3.1/FA.3 - P tondu / Jardin potager / P en déprise (fourré de ronces) / Haie haute * bordure de chênaie à l'Ouest / Haie champêtre au Sud-Est 	Hors TVB -	Moyen	Préserver les haies et réduire la surface	Réduction : pris en compte	Faible	0,57	MOYEN A FORT	EXTENSION LINEAIRE SUR VASTE ESPACE AGRICOLE ENCLAVE.
CHENAILLER	1	Densification	CHEN_580	Uba	0,22	G5.8xE5.3 - Coupe forestière récente (1-2 ans) * fougère	Sous trame milieux forestiers: bordure sud en réservoir de biodiversité et dans corridor - Rupture de continuité Présence d'espèce exotique envahissante (Phytolaque), risque de dispersion lors des travaux	Faible à Moyen	Ne pas urbaniser	Non pris en compte	Faible à Moyen	0,22	MOYEN	EXTENSION LINEAIRE SUR PARCELLE BOISEE.

CHENAILLER	1	Densification	CHEN_581	Uba	0,38	 E2.2 - Prairie permanente de fauche mésophile	Sous trame milieux forestiers: portion au sud-ouest en réservoir de biodiversité et dans corridor - Rupture de continuité	Moyen	Ne pas urbaniser	Non pris en compte	Moyen	0,38	MOYEN A FORT	EXTENSION LINEAIRE SUR ESPACE AGRICOLE ENCLAVE.
CHENAILLER	1	Extension	CHEN_582	Uba	0,15	 E2.1 - Prairie permanente de pâture mésophile	Sous trame milieux forestiers: moitié sud en corridor - Rupture de continuité	Faible à Moyen	Ne pas urbaniser	Non pris en compte	Faible à Moyen	0,15	FORT	EXTENSION LINEAIRE SUR VASTE ESPACE AGRICOLE. DECLAREE A LA PAC.
CHENAILLER	2	Extension	CHEN_583	Ah	0,33	 E2.1 - Prairie permanente de pâture mésophile en déprise (fougères)	Sous trame milieux humides: portion sur bordure ouest en corridor ZH - Faible surface	Faible à Moyen			Faible à Moyen	0,33	FORT	EXTENSION LINEAIRE. DECLAREE A LA PAC.
CHENAILLER	1	Extension	CHEN_584	Uba	0,15	 E2.1 - Prairie permanente de pâture mésophile en déprise (fougères)	Sous trame milieux forestiers: petite portion au nord-ouest en réservoir de biodiversité - Faible surface	Faible			Faible	0,15	MOYEN A FORT	EXTENSION LINEAIRE SUR ESPACE AGRICOLE ENCLAVE. ACCES DIFFICILE SI URBANISE.




CHENAILLER	3	Densification	CHEN_585	Uba	0,22	-	Hors TVB -	Faible			Faible	0,22	MOYEN	PETITE PARCELLE DE PRAIRIE ENCLAVEE.
CHENAILLER	2	Extension	CHEN_586	2AU	0,07	E2.1 - Prairie permanente de pâture mésophile (en légère déprise)	Hors TVB -	Faible à Moyen			Faible à Moyen	0,07	FAIBLE	PETIT ESPACE EN SECTEUR AGRICOLE . DECLAREE A LA PAC.
CHENAILLER	4	Extension	CHEN_587	Uba	0,22	-	Hors TVB -	Faible			Faible	0,22	FAIBLE	PETITE PARCELLE ENCLAVEE.
CHENAILLER	4	Densification	CHEN_588	Uba	0,22	-	Hors TVB -	Faible			Faible	0,22	MOYEN	PETITE PARCELLE DE PRAIRIE ENCLAVEE.
CHENAILLER	3	Extension	CHEN_589	A	0,16	- ER (Emplacement réservé pour stationnement).	Hors TVB -	Faible			Faible	0,16	MOYEN	PETITE PARCELLE DE PRAIRIE ENCLAVEE.
CHENAILLER	4	Densification	CHEN_590	Uba	0,18	-	Hors TVB -	Faible			Faible	0,18	MOYEN	PETITE PARCELLE DE PRAIRIE ENCLAVEE.





## 11 Collonges la Rouge




Commune	Priorité	Situation	Identifiant	Typ e de zone	Surfac e initiale (ha)	Description	Fonctionnalités écologiques	Enjeu écologique et impact brut	Mesures proposées	Conclusion sur la prise en compte des mesures	Impact résiduel	Surface finale (ha)	Enjeu agricole	Commentaires
COLLONGES	1	Extension	COLL_1067	NI	0,43	G1.7D*G3 - Boisement (châtaigniers et pins sylvestres) 	Sous-trame milieux forestiers - Sur Réservoir de biodiversité forestier Coupe forestière au Sud de la parcelle, soit risque de rupture du corridor et réservoir boisé	Très fort	Ne pas urbaniser	Non pris en compte	Très fort	0,43	MOYEN A FORT	EXTENSION PARCELLE BOISEE PROCHE ELEVAGE.
COLLONGES	1	Extension	COLL_1068	NI	0,26	G1.6/F4/E2.2/C1 - Boisement (chêne claire) / Lande à genêts / Prairie permanente de fauche mésophile / Mare 	Sous-trame milieux forestiers - Sur Réservoir de biodiversité boisé et ZNIEFF 1 Réduction du réservoir boisé, mitage/extension urbaine	Fort	Ne pas urbaniser au Sud de la parcelle (mare), préserver une bordure boisée et les gros arbres	Prise en compte partielle +Cf. règlement écrit	Moyen à fort	0,26	MOYEN	EXTENSION LINEAIRE SUR PARCELLE BOISEE.
COLLONGES	1	Extension	COLL_1069	Ux	0,20	E2.1/F3.1*FA.3 - Prairie permanente de pâture mésophile / Fourré en pente / Haie haute champêtre au Sud 	Sous-trame milieu bocagers et forestiers - Sur corridor vert et toute petite portion en Réservoir de biodiversité Risque de morcellement du corridor bocage, attention érosion des sols, mitage/extension urbaine	Moyen à Fort	Conserver la haie	Cf. règlement écrit	Moyen	0,2	MOYEN	EXTENSION LINEAIRE SUR ESPACE SEMI AGRICOLE ENCLAVE.
COLLONGES	1	Extension	COLL_1070	NI	0,37	G1.D/FA - Noyeraie / Haie champêtre	Sous-trame milieux bocagers - Sur corridor et Réservoir de biodiversité verts Réduction du corridor bocage, mitage/extension urbaine	Faible à Moyen	Conserver la haie	Pris en compte (Haie classée)	Très faible	0,37	FORT	EXTENSION LINEAIRE PROCHE VERGER. SUR RESEAU ASA
COLLONGES	2	Extension	COLL_1071	NI	0,53	E2*G1.D/E3.4 - Prairie tondue et noyeraie / Prairie permanente de fauche hygrophile avec quelques noyers	Hors TVB -	Très fort	Ne pas urbaniser au Nord	Non pris en compte	Très fort	0,53	FORT	EXTENSION LINEAIRE SUR PERIMETRE VERGER.



														
COLLONGES	2	Extension	COLL_1072	NI	0,43	E3.4*G1.D - Prairie permanente de pâture hygrophile + quelques noyers 	Hors TVB -	Très fort	Ne pas urbaniser	Non pris en compte	Très fort	0,43	FORT	EXTENSION LINEAIRE SUR PERIMETRE VERGER.
COLLONGES	1	Extension	COLL_1073	Ue	1,36	E2.2*E3.4/FA.3 - ER (Emplacement réservé pour la réalisation d'une unité de vie pour personnes âgées). Prairie permanente de fauche méso à méso-hygrophile / Quelques noyers / Haie champêtre multistratée au Nord 	Sous-trame milieux humides et sous-trame milieux bocagers - Sur corridor bocagers et ZDH + ZNIEFF 1 En amont direct d'une ZH	Fort	Ne pas urbaniser à - de 20m de la ZH, (soit urbaniser uniquement au Nord), conserver la haie	Réduction, prise en compte (Haie classée)	Très faible	0,78	FORT	GRANDE EXTENSION LINEAIRE. DECLAREE A LA PAC.
COLLONGES	2	Extension	COLL_1074	NI	0,40	E2/FA.3 - P tondue (campings cars) / Chênes en bordure de route / Haie champêtre multistratée à l'Est 	Hors TVB - Proche ZNIEFF mais séparée par route	Faible à Moyen	Préserver les chênes en bordure de route et conserver la haie et les arbres isolés	Pris en compte (Haies classées)	Faible	0,4	FORT	EXTENSION LINEAIRE SUR PARCELLAIRE ASA.
COLLONGES	4	Densification	COLL_535	Ubc	0,35	-	Hors TVB -	Faible			Faible	0,35	FAIBLE	DENT CREUSE EN SECTEUR AGRICOLE.
COLLONGES	4	Densification	COLL_536	Ubc	0,40	-	Hors TVB -	Faible			Faible	0,4	MOYEN A FORT	EXTENSION LINEAIRE SUR ESPACE AGRICOLE ENCLAVE.
COLLONGES	4	Densification	COLL_537	Ubc	0,13	-	Hors TVB -	Faible		Muret classée	Faible	0,13	FAIBLE	EXTENSION PARCELLE NON AGRICOLE.

COLLONGES	4	Densification	COLL_538	Ubc	0,09	-	Hors TVB -	Faible			Faible	0,09	FAIBLE	PETITE PARCELLE ENCLAVEE.
COLLONGES	3	Densification	COLL_539	Ubc	0,11	-	Hors TVB -	Faible			Faible	0,11	SANS ENJEU	DENT CREUSE BOISEE.
COLLONGES	1	Extension	COLL_540	Ubc	0,35	E2/G5.2/J2 - PP en déprise / Arbres fruitiers / Petit boisé claire de chênes plantés / Petite construction existante (cabane) / Haie champêtre en bordure de route 	Sous trame milieux forestiers: partie sud en réservoir de biodiversité - En bordure de réservoir de biodiversité Réduction d'une partie du réservoir boisé	Moyen	Préserver le boisé, conserver la haie	Pris en compte (Haie classée)	Très faible	0,35	MOYEN A FORT	EXTENSION LINEAIRE SUR ESPACE AGRICOLE ENCLAVE. UNE PARTIE DECLAREE A LA PAC.
COLLONGES	3	Densification	COLL_541	Ubc	0,56	-	Sous trame milieux forestiers: petite portion au nord en réservoir de biodiversité - Toute petite portion au nord	Faible			Faible	0,56	FORT	EXTENSION LINEAIRE.
COLLONGES	3	Densification	COLL_542	Ubc	0,32	-	Sous trame milieux bocagers: bordure sud-ouest en corridor/ Sous trame milieux humides: portion ouest en corridor ZH - Corridor non fonctionnel et portion ZDH SO mais coupé par la route avec le reste de la ZDH	Faible			Faible	0,32	MOYEN	EXTENSION SUR ESPACE AGRICOLE ENCLAVE.
COLLONGES	4	Densification	COLL_543	2AU	0,95	-	Hors TVB -	Faible			Faible	0,95	MOYEN A FORT	EXTENSION LINEAIRE SUR ESPACE AGRICOLE ENCLAVE.
COLLONGES	3	Extension	COLL_544	Uba	0,16	-	Sous trame milieux bocagers: dans corridor - Sur corridor bocagers mais non fonctionnel	Faible			Faible	0,16	MOYEN	EXTENSION LINEAIRE SUR PARCELLE BOISEE. UNE PARTIE DECLAREE A LA PAC ET ACCES DIFFICILE SI URBANISE.
COLLONGES	1	Densification	COLL_545	Uba	0,48	E2.1/E2/FA.3/F3.1 - Prairie permanente de pâture mésophile / P tondue en déprise / Haie champêtre en bordure Sud de la parcelle / Fourré 	Sous trame milieux bocagers: partie nord en réservoir de biodiversité - Rupture de continuité Diminution du réservoir bocage	Moyen à Fort	Conserver le fourré et les haies	Pris en compte (Haies classées)	Très faible	0,48	MOYEN A FORT	EXTENSION LINEAIRE SUR ESPACE AGRICOLE ENCLAVE. UNE PARTIE DECLAREE A LA PAC ET ACCES DIFFICILE SI URBANISE.
COLLONGES	4	Densification	COLL_546	Ah	0,54	-	Hors TVB -	Faible			Faible	0,54	FORT	EXTENSION LINEAIRE SUR PERIMETRE VERGER ET PROCHE ELEVEGE.
COLLONGES	3	Densification	COLL_548	Uba	0,51	-	Sous trame milieux secs: partie nord est, en corridor - Portion corridor mais enclavée (route à l'est et bâtiments à l'ouest)	Faible		Réduction	Faible	0,12	FORT	EXTENSION LINEAIRE PROCHE VERGER.
COLLONGES	3	Extension	COLL_549	Ubc	0,31	-	Hors TVB -	Faible			Faible	0,31	FORT	EXTENSION LINEAIRE PROCHE ELEVEGE.

COLLONGES	2	Extension	COLL_551	Ubc	0,14		E2.2 - Prairie permanente de fauche mésophile Hors TVB -	Faible à Moyen			Faible à Moyen	0,14	FORT	EXTENSION PROCHE ELEVAGE ET VERGER.
COLLONGES	3	Densification	COLL_552	Ah	0,21	-	Hors TVB -	Faible			Faible	0,21	FORT	EXTENSION PROCHE VERGER.
COLLONGES	3	Extension	COLL_553	Ah	0,57	-	Hors TVB -	Faible			Faible	0,57	FORT	EXTENSION LINEAIRE PROCHE ELEVAGE. UNE PARTIE DECLAREE A LA PAC.
COLLONGES	3	Extension	COLL_554	Ah	0,50	-	Hors TVB -	Faible			Faible	0,5	FORT	EXTENSION LINEAIRE PROCHE ELEVAGE. UNE PARTIE DECLAREE A LA PAC. LIMITE DU RESEAU ASA
COLLONGES	1	Extension	COLL_555	Ubc	0,45		E2.2/FA.3 - Prairie permanente de fauche / haie discontinue champêtre multistrata en bordure de route Sous trame milieux secs: en majeure partie en réservoir de biodiversité - Rupture de continuité	Moyen	Conserver la haie	Réduction, pris en compte (Haie classée)	Très faible	0,15	FORT	EXTENSION LINEAIRE PROCHE VERGER. DECLAREE A LA PAC.
COLLONGES	3	Densification	COLL_556	Ubc	0,20	-	Sous trame milieux secs: en majeure partie en corridor - Déconnecté du fait de l'urbanisation	Faible			Faible	0,2	MOYEN A FORT	EXTENSION LINEAIRE SUR ESPACE AGRICOLE ENCLAVE. UNE PARTIE DECLAREE A LA PAC ET ACCES DIFFICILE SI URBANISE.
COLLONGES	1	Densification	COLL_557a	A	0,09		G1.8 - Boisement mésophile (châtaigniers/chênes) Sous trame milieux forestiers: dans corridor - Rupture de continuité	Faible à Moyen	Conserver la bordure boisée	Non pris en compte	Très faible	0,09	FORT	TRES GRANDE EXTENSION SUR VASTE ESPACE AGRICOLE.
COLLONGES	2	Extension	COLL_557	A	1,32	-	E2*E3.4 - ER (Emplacement réservé pour l'extension du cimetière). Prairie permanente de fauche et P méso à hygrophile (ZH au Nord) / Quelques noyers Sous-trame milieux bocagers - Sur corridor bocagers Réduction du corridor bocage	Très fort	Ne pas urbaniser à - de 20m de la ZH, implanter des haies	Non pris en compte	Très fort	1,32	FORT	TRES GRANDE EXTENSION SUR VASTE ESPACE AGRICOLE. DECLAREE A LA PAC.


																		
COLLONGES	1	Extension	COLL_558	A	0,05	<p>/ - ER (Emplacement réservé pour la réalisation de stationnement). Terrassement</p> 	Sous-trame milieux bocagers - Sur Réservoir de biodiversité et corridor verts	Nul				Nul	0,05	SANS ENJEU	EN SECTEUR NON AGRICOLE.			
COLLONGES	2	Extension	COLL_559	Ue	0,81	<p>G1.7D*G1.8 - ER (Emplacement réservé pour l'élargissement du chemin et aménagement d'un parking). Boisée diversifiée (châtaigniers, chênes) en bordure de route</p> 	Sous-trame milieux bocagers - Sur corridor TV bocagers	Faible à Moyen				Faible à Moyen	0,81	MOYEN A FORT	GRANDE EXTENSION SUR ESPACE AGRICOLE ENCLAVE.			
COLLONGES	2	Densification	COLL_560	A	0,72	<p>E2.2/F3.1 - ER (Emplacement réservé pour l'aménagement d'une aire de stationnement et d'un espace chronotopique). Prairie permanente de fauche mésophile / Quelques noyers / Roncier en bordure de route</p> 	Sous-trame milieux bocagers - Sur corridor bocagers Réduction du corridor bocage	Moyen	Réduire la taille	Non pris en compte	Moyen	0,72	FORT	GRANDE EXTENSION SUR VASTE ESPACE AGRICOLE. DECLAREE A LA PAC.				
COLLONGES	3	Extension	COLL_561	A	0,18	<p>- ER (Emplacement réservé pour la réalisation d'une bâche incendie).</p>	Hors TVB -	Faible			Faible	0,18	FORT	EXTENSION PROCHE VERGER. DECLAREE A LA PAC.				





														
COLLONGES	1	Extension	COLL_561	A	0,13	- Non visitée sur le terrain 	Sous trame milieux secs: portion à l'est et à l'ouest en corridor - Déconnecté du fait de l'urbanisation	Faible			Faible	0,13	FORT	EXTENSION PROCHE VERGER.
COLLONGES	1	Extension	COLL_562	Uba	0,14	E2.2 - Prairie permanente 	Sous trame milieux secs: en grande partie en corridor - Déconnecté du fait de l'urbanisation	Potentielle ment faible			Potentiellement faible	0,14	FORT	EXTENSION PROCHE VERGER.
COLLONGES	3	Extension	COLL_563	Ubc	0,32	-	Sous trame milieux secs: en grande partie en corridor - Sur corridor mais non coupé	Moyen			Moyen	0,32	FORT	EXTENSION LINEAIRE PROCHE VERGER. DECLAREE A LA PAC.
COLLONGES	3	Densification	COLL_564	1AU	0,71	- OAP	Sous trame milieux secs: dans corridor - En totalité sur le corridor mais coupé du reste du corridor	Faible			Faible	0,71	MOYEN A FORT	EXTENSION LINEAIRE SUR ESPACE AGRICOLE ENCLAVE. DECLAREE A LA PAC.
COLLONGES	3	Extension	COLL_565	Ubc	0,20	-	Sous trame milieux secs: moitié nord en réservoir de biodiversité, partie en bordure sud en corridor - Portion en Réservoir de biodiversité mais en bordure	Faible			Faible	0,2	FORT	EXTENSION LINEAIRE SUR PERIMETRE VERGER. DECLAREE A LA PAC.
COLLONGES	3	Extension	COLL_566	Ubc	0,36	-	Hors TVB -	Faible			Faible	0,36	MOYEN A FORT	EXTENSION LINEAIRE SUR VASTE ESPACE AGRICOLE ENCLAVE.
COLLONGES	3	Extension	COLL_567	/	0,37	-	Hors TVB--	Faible		Retrait	Nul	0,37	FORT	EXTENSION LINEAIRE PROCHE ELEVAGE. DECLAREE A LA PAC
COLLONGES	1	Densification	COLL_568	Ubc	0,16	E2.2/FA.4 - Prairie permanente de fauche enclavée / Haie basse	Sous-trame milieux humides et milieux bocagers - Corridor vert et ZDH Réduction du corridor bocage	Faible à Moyen	Conserver/implanter des haies	Prise en compte partielle (Cf. règlement écrit)	Faible	0,16	MOYEN	EXTENSION SUR ESPACE AGRICOLE ENCLAVE.

														
COLLONGES	1	Extension	COLL_569	Ubc	0,35	E2.1*F3.1/FA.3 - Prairie permanente de pâture mésophile en déprise de grande taille / Haie basse champêtre en bordure de route 	Sous-trame milieux humides - En partie sur ZDH	Moyen	Réduire la taille, conserver la haie	Partiellement pris en compte (Haie classée)	Faible	0,35	FORT	EXTENSION LINEAIRE PROCHE VERGER. DECLAREE A LA PAC. SUR RESEAU ASA
COLLONGES	3	Extension	COLL_570	Ubc	0,61	-	Hors TVB -	Faible			Faible	0,61	MOYEN A FORT	VASTE EXTENSION LINEAIRE.
COLLONGES	3	Densification	COLL_571	Ubc	0,31	-	Hors TVB -	Faible			Faible	0,31	MOYEN	PETITE PARCELLE DE PRAIRIE ENCLAVEE.
COLLONGES	4	Densification	COLL_572	Uba	0,16	-	Hors TVB -	Faible			Faible	0,16	SANS ENJEU	DENT CREUSE BOISEE



## 12 Curemonte

Commune	Priorité	Situation	Identifiant	Type de zone	Surface initiale (ha)	Description	Fonctionnalités écologiques	Enjeu écologique et impact brut	Mesures proposées	Conclusion sur la prise en compte des mesures	Impact résiduel	Surface finale (ha)	Enjeu agricole	Commentaires
CUREMONTE	3	Densification	CURE_510	Uba	0,16	-	Hors TVB -	Faible			Faible	0,16	MOYEN	EXTENSION LINEAIRE SUR ESPACE SEMI AGRICOLE ENCLAVE. ACCES DIFFICILE SI URBANISE.
CUREMONTE	2	Extension	CURE_511	Uba	0,22	E2.2/G1.6 - Prairie permanente de fauche mésophile / Boisé clair de chênes et pins sylvestres	Hors TVB -	Moyen	Préserver une bordure boisée (corridor boisé à proximité)	Cf. règlement écrit	Faible	0,22	FORT	EXTENSION LINEAIRE PROCHE ELEVAGE.
CUREMONTE	1	Extension	CURE_512	Uba	0,37	- Non visitée sur le terrain	Sous trame milieux humides: dans corridor - Risque de rupture des écoulements	Potentiellement moyen		Réduction	Potentiell ement faible	0,17	FORT	EXTENSION LINEAIRE PROCHE ELEVAGE. DECLAREE A LA PAC.
CUREMONTE	1	Extension	CURE_513	/	0,13	E2 - Prairie permanente de fauche et P mésophile	Sous trame milieux humides: dans corridor ZH--	Faible à Moyen		Retrait	Nul	0,13	FORT	EXTENSION LINEAIRE PROCHE ELEVAGE. DECLAREE A LA PAC
CUREMONTE	1	Extension	CURE_514	1AU	0,38	E2.1 - OAP. Prairie permanente de pâture mésophile / chênes isolés en bordure de route / (fossé) 	Sous trame milieux humides: partie à l'est en corridor ZH - Rupture de continuité Présence d'un fossé	Faible à Moyen	Conserver les arbres isolés	Cf. règlement écrit	Faible	0,38	FORT	EXTENSION LINEAIRE SUR VASTE ESPACE AGRICOLE. UNE PARTIE DECLAREE A LA PAC.
CUREMONTE	3	Densification	CURE_515	Uba	0,25	-	Hors TVB -	Faible			Faible	0,25	FORT	EXTENSION LINEAIRE SUR VASTE ESPACE AGRICOLE. DECLAREE A LA PAC.
CUREMONTE	3	Densification	CURE_516	/	0,19	-	Hors TVB--	Faible		Retrait	Nul	0,19	FORT	EXTENSION PROCHE VERGER. DECLAREE A LA PAC
CUREMONTE	2	Densification	CURE_517	/	0,24	E2.1 - Prairie permanente pâturée mésophile 	Sous trame milieux humides: partie sud-ouest en corridor ZH - -	Faible à Moyen		Retrait	Nul	0,24	MOYEN	EXTENSION SUR ESPACE AGRICOLE ENCLAVE.
CUREMONTE	2	Extension	CURE_518	/	0,16	I2.2 - Jardin domestique tondu /arbres fruitiers	Hors TVB--	Faible à Moyen		Retrait	Nul	0,16	FORT	EXTENSION LINEAIRE PROCHE ELEVAGE. DECLAREE A LA PAC



														
CUREMONTE	3	Extension	CURE_519	/	0,08	-	Hors TVB--	Faible		Retrait	Nul	0,08	MOYEN A FORT	PETITE EXTENSION LINEAIRE PROCHE ELEVAGE. DECLAREE A LA PAC
CUREMONTE	3	Extension	CURE_520	/	0,20	-	Hors TVB--	Faible		Retrait	Nul	0,20	FORT	EXTENSION LINEAIRE SUR VASTE ESPACE AGRICOLE. DECLAREE A LA PAC
CUREMONTE	1	Extension	CURE_521	Uba	0,28	F3.1xI2.2/FA.3 - Fourré à genêt x prairie tondu / haie champêtre multistratée en bordure de route et de chemin	Hors TVB -	Moyen	Conserver la haie	Cf. règlement écrit	Faible	0,28	FAIBLE	EXTENSION LINEAIRE SUR ESPACE NON AGRICOLE.
CUREMONTE	3	Densification	CURE_522	Uba	0,29	-	Hors TVB -	Faible			Faible	0,29	MOYEN A FORT	EXTENSION LINEAIRE SUR ESPACE AGRICOLE ENCLAVE PROCHE ELEVAGE.
CUREMONTE	1	Densification	CURE_523	Ah	0,44	E2.2 - Prairie permanente de fauche mésophile / haie basse champêtre en bordure de route	Hors TVB -	Faible à Moyen	Conserver la haie	Cf. règlement écrit	Faible	0,44	FORT	EXTENSION LINEAIRE SUR PARCELLAIRE ASA. DECLAREE A LA PAC.
CUREMONTE	3	Extension	CURE_524	/	0,12	-	Hors TVB--	Faible		Retrait	Nul	0,12	MOYEN	EXTENSION SUR VASTE ESPACE AGRICOLE ENCLAVE.
CUREMONTE	1	Extension	CURE_525	Ah	0,63	E1.2/G1.6/F3.16 - Pelouses sèches et semi-sèches sur calcaire (espèces protégées et patrimoniales) / Chênaie thermophile / Fourré calcicole à genévrier et pins noirs	Sous trame milieux forestiers: partie nord-ouest en réservoir de biodiversité - Faible surface Flore protégée : Serapias lingua (PR Lim), grosse station (plusieurs centaines de pieds)	Très fort	Ne pas urbaniser	Réduction, prise en compte partielle	Fort	0,4	MOYEN A FORT	EXTENSION LINEAIRE SUR VASTE ESPACE AGRICOLE ENCLAVE. DECLAREE A LA PAC.

														
CUREMONTE	1	Extension	CURE_526	/	0,60	E2.1/FA.3 - Prairie permanente pâturée mésophile / haie multistratale champêtre / haie basse discontinue 	Sous trame milieux humides: partie sud en corridor ZH--	Moyen	Conserver les haies et la bordure boisée	Retrait	Nul	0,60	FORT	EXTENSION LINEAIRE. DECLAREE A LA PAC
CUREMONTE	1	Extension	CURE_527	Ah	0,30	E2.2/FA.3 - Prairie permanente de fauche mésophile / haie multistratale champêtre en bordure de route 	Sous trame milieux humides: partie sud-ouest en zone de vigilance corridor ZH - Faible surface	Faible à moyen	Conserver la haie	Réduction : pris en compte	Très faible	0,17	FORT	EXTENSION LINEAIRE. DECLAREE A LA PAC ET ACCES DIFFICILE SI URBANISE.
CUREMONTE	1	Densification	CURE_528	Ah	0,06	E1.2/G1.6/H3 - Pelouse en friche (pente forte) / roche apparente / chênaie thermophile 	Sous trame milieux forestiers: partie en bordure ouest en réservoir de biodiversité/ Sous trame milieux secs: en majeure partie en corridor - Faible surface Attention forte pente	Moyen	Conserver la bordure boisée	Partiellement pris en compte, Cf. règlement écrit	Faible	0,06	MOYEN	EXTENSION LINEAIRE SUR ESPACE SEMI AGRICOLE ENCLAVE.
CUREMONTE	3	Densification	CURE_529	Uba	0,25	-	Hors TVB -	Faible			Faible	0,25	MOYEN A FORT	EXTENSION LINEAIRE SUR ESPACE AGRICOLE ENCLAVE.
CUREMONTE	1	Extension	CURE_530	Uba	0,48	E2.1/(FA.h) - PP (F et) P mésophile / haie basse en bordure de route discontinue	Hors TVB -	Faible à Moyen			Faible à Moyen	0,2	FORT	EXTENSION LINEAIRE SUR VASTE ESPACE AGRICOLE. DECLAREE A LA PAC.


														
CUREMONTE	1	Extension	CURE_531	Uba	0,11	E2 - Prairie tondue / 2 arbres isolés en bordure de route 	Sous trame milieux humides: en majeure partie en corridor - Quasi-totalité en ZDH	Faible à Moyen	Conserver les arbres isolés	Cf. règlement écrit	Faible	0,11	MOYEN A FORT	PETITE EXTENSION LINEAIRE SUR VASTE ESPACE AGRICOLE.
CUREMONTE	1	Extension	CURE_533	/	0,18	E2.2 - Prairie permanente de fauche mésophile	Sous trame milieux forestiers: partie ouest en corridor--	Moyen	Préserver une bordure boisée (corridor boisé à proximité)	Retrait	Nul	0,18	FORT	EXTENSION LINEAIRE SUR VASTE ESPACE AGRICOLE. DECLAREE A LA PAC
CUREMONTE	3	Densification	CURE_534	Uaa	0,11	-	Hors TVB -	Faible			Faible	0,11	FAIBLE	EXTENSION PARCELLE BOISEE.
CUREMONTE	1	Extension	CURE_535	A	0,56	E2.1 - ER (Emplacement réservé pour la création d'un parking). Prairie permanente de pâture mésophile / Arbre isolé (chêne)	Sous-trame milieux aquatiques et humides - Sur ZDH et cours d'eau	Moyen	Préserver l'arbre isolé	Cf. règlement écrit	Faible	0,56	FORT	EXTENSION SUR VASTE ESPACE AGRICOLE PROCHE ELEVAGE. DECLAREE A LA PAC.
CUREMONTE	4	Densification	CURE_536	A	0,06	- ER (Emplacement réservé pour l'extension du cimetière).	Sous-trame milieux bocagers - Sur corridor vert mais terrassé, non fonctionnel, corridor coupé, présence de bâtis... autour	Faible			Faible	0,06	MOYEN A FORT	EXTENSION PROCHE ELEVAGE.
CUREMONTE	1	Extension	CURE_537	A	0,12	E2.2/FA.3 - ER (Emplacement réservé pour l'extension du cimetière). Prairie permanente de pâture mésophile / Bout de haie champêtre multistrata en bordure de route 	Sous-trame milieux bocagers - Sur Réservoir de biodiversité et corridor bocagers	Faible à Moyen	Conserver la haie	Cf. règlement écrit	Faible	0,12	MOYEN A FORT	EXTENSION PROCHE ELEVAGE. DECLAREE A LA PAC.
CUREMONTE	3	Densification	CURE_538	A	0,47	- ER (Emplacement réservé pour du stationnement).	Hors TVB -	Faible			Faible	0,47	MOYEN A FORT	EXTENSION SUR VASTE ESPACE AGRICOLE. ACCES DIFFICILE SI URBANISE.
CUREMONTE	4	Densification	CURE_539	A	0,08	- ER (Emplacement réservé pour du stationnement).	Hors TVB -	Faible			Faible	0,08	SANS ENJEU	PETITE EXTENSION NON AGRICOLE.
CUREMONTE	1	Extension	CURE_540	A	0,14	E2.2/FA.3 - ER (Emplacement réservé pour du stationnement). Prairie permanente de fauche mésophile / Haie champêtre multistrata en bordure de chemin (au Nord)	Sous-trame milieux bocagers - Sur Réservoir de biodiversité et corridor bocagers Réduction du réservoir et corridor bocage	Faible à Moyen	Conserver la haie	Prise en compte partielle (Cf. règlement écrit)	Faible	0,14	MOYEN A FORT	EXTENSION SUR VASTE ESPACE AGRICOLE. DECLAREE A LA PAC.

														
CUREMONTE	1	Extension	CURE_541	A	0,44	E2.1/FA.3 - ER (Emplacement réservé pour du stationnement). Prairie permanente de pâture mésophile / Haie champêtre multistratée en bordure de route 	Sous-trame milieux humides - En partie en ZDH	Faible à Moyen	Conserver la haie	Cf. règlement écrit	Faible	0,44	MOYEN A FORT	PETITE EXTENSION SUR VASTE ESPACE AGRICOLE. DECLAREE A LA PAC.
CUREMONTE	4	Densification	CURE_542	Uba	0,13	-	Hors TVB -	Faible			Faible	0,13	FAIBLE	PETITE PARCELLE ENCLAVEE.
CUREMONTE	4	Densification	CURE_543	Uba	0,10	-	Hors TVB -	Faible			Faible	0,1	FAIBLE	PETITE PARCELLE ENCLAVEE.
CUREMONTE	4	Densification	CURE_544	Ah	0,10	-	Hors TVB -	Faible			Faible	0,1	FAIBLE	PETITE PARCELLE ENCLAVEE.
CUREMONTE	1	Extension	CURE_545	N	0,46	- ER (Emplacement réservé pour la création d'un parking). Non visitée sur le terrain	Sous-trame milieux aquatiques et humides et sous-trame forestière (corridor) - En bordure de corridor écologique	Potentiellement fort			Potentiellement fort	0,46	MOYEN A FORT	EXTENSION PROCHE ELEVAGE.




## 13 La Chapelle aux Saints

Commune	Priorité	Situation	Identifiant	Typ e de zon e	Surfac e initiale (ha)	Description	Fonctionnalités écologiques	Enjeu écologique et impact brut	Mesures proposées	Conclusion sur la prise en compte des mesures	Impact résiduel	Surface finale (ha)	Enjeu agricole	Commentaires
LA CHAPELLE AUX SAINTS	1	Extension	LA C_1088	2AUI	1,10	I1/I2.2/F9/G1.8/FA.3 - Culture / Jardin potager / Fourré de saules (milieu Ouest), ZH potentielle / Boisé (chênaie) / Haies champêtres multistrates 	Sous-trame milieux humides - Sur ZDH	Très fort	Ne pas urbaniser à - de 20m de la ZH, préserver une bordure boisée et conserver la haie	Non pris en compte	Très fort	1,1	FORT	GRANDE EXTENSION LINEAIRE SUR VASTE ESPACE AGRICOLE ENCLAVE. DECLAREE A LA PAC ET UNE PARTIE EN CULTURE.
LA CHAPELLE AUX SAINTS	4	Densification	LA C_1089	/	0,09	-	Hors TVB--	Faible		Retrait	Nul	0,09	MOYEN	PETITE EXTENSION LINEAIRE SUR ESPACE AGRICOLE ENCLAVE.
LA CHAPELLE AUX SAINTS	1	Densification	LA C_495	/	0,31	I2.2/FA.3 - Jardin domestique (pelouse tondue) / arbres fruitiers / haie multistrata champêtre 	Sous trame milieux humides: dans corridor ZH - -	Faible à Moyen	Conserver la haie	Retrait	Nul	0,31	FORT	EXTENSION LINEAIRE PROCHE VERGER ET ELEVAGE.
LA CHAPELLE AUX SAINTS	3	Densification	LA C_496	Uba	0,09	-	Sous trame milieux secs: dans corridor - Totalité en corridor mais non fonctionnel ?	Faible			Faible	0,09	MOYEN	PETITE EXTENSION LINEAIRE SUR ESPACE AGRICOLE ENCLAVE.
LA CHAPELLE AUX SAINTS	3	Densification	LA C_497	Uba	0,22	-	Sous trame milieux secs: grande partie au nord en corridor - Corridor écologique non fonctionnel	Faible			Faible	0,22	MOYEN A FORT	EXTENSION LINEAIRE SUR ESPACE AGRICOLE ENCLAVE PROCHE ELEVAGE.
LA CHAPELLE AUX SAINTS	3	Densification	LA C_498	Uba	0,28	-	Sous trame milieux secs: en majeure partie en corridor - Corridor mais non coupé (urbanisé autour sauf à l'est), non fonctionnel	Faible			Faible	0,28	MOYEN A FORT	EXTENSION LINEAIRE SUR ESPACE AGRICOLE ENCLAVE PROCHE ELEVAGE.
LA CHAPELLE AUX SAINTS	3	Densification	LA C_499	Uba	0,15	-	Hors TVB -	Faible			Faible	0,15	MOYEN A FORT	EXTENSION LINEAIRE SUR ESPACE AGRICOLE ENCLAVE. ACCES DIFFICILE SI URBANISE.
LA CHAPELLE AUX SAINTS	4	Densification	LA C_500	Uba	0,18	-	Hors TVB -	Faible			Faible	0,18	MOYEN	EXTENSION LINEAIRE SUR ESPACE SEMI AGRICOLE ENCLAVE.
LA CHAPELLE	3	Extension	LA C_501	Uba	0,72	-	Hors TVB -	Faible			Faible	0,72	FORT	EXTENSION LINEAIRE EN PARTIE EN PARCELLAIRE ASA. SUR RESEAU ASA

AUX SAINTS														
LA CHAPELLE AUX SAINTS	3	Extension	LA C_502	Uba	0,74	-	Hors TVB -	Faible		Réduction	Faible	0,51	FORT	EXTENSION LINEAIRE PROCHE ELEVAGE.
LA CHAPELLE AUX SAINTS	3	Extension	LA C_503	1AU	1,60	- OAP	Hors TVB -	Faible			Faible	1,6	FORT	GRANDE EXTENSION LINEAIRE PROCHE VERGER. LIMITE DU RESEAU ASA
LA CHAPELLE AUX SAINTS	1	Extension	LA C_504	1AU	0,19	E2.2/FA.3 - OAP. Prairie permanente de fauche mésophile / haie multistratale champêtre / figuier isolé au centre de la surface 	Sous trame milieux secs: dans corridor - Rupture de continuité	Faible à Moyen	Conserver la haie et l'arbre fruitier	Cf. règlement écrit	Faible	0,19	MOYEN A FORT	EXTENSION LINEAIRE SUR ESPACE AGRICOLE ENCLAVE PROCHE VERGER.
LA CHAPELLE AUX SAINTS	3	Densification	LA C_505	Uba	0,19	-	Hors TVB -	Faible			Faible	0,19	MOYEN A FORT	EXTENSION LINEAIRE SUR ESPACE AGRICOLE ENCLAVE. DECLAREE A LA PAC.
LA CHAPELLE AUX SAINTS	2	Extension	LA C_506	/	0,25	E2.1/FA.3 - Prairie permanente pâturée mésophile / fruitier isolé en bord de route / haie multistratale champêtre en bordure de route 	Sous trame milieux humides: partie nord en corridor--	Faible à Moyen	Conserver la haie et le fruitier	Retrait	Nul	0,25	FORT	EXTENSION LINEAIRE PROCHE VERGER ET ELEVAGE. DECLAREE A LA PAC
LA CHAPELLE AUX SAINTS	2	Extension	LA C_507	Uba	0,08	E2.2 - Prairie permanente de fauche mésophile 	Hors TVB -	Faible à Moyen			Faible à Moyen	0,08	FORT	PETITE EXTENSION EN PARCELLAIRE ASA. DECLAREE A LA PAC. SUR RESEAU ASA
LA CHAPELLE AUX SAINTS	3	Extension	LA C_508	A	0,61	-	Hors TVB -	Faible			Faible	0,61	FORT	EXTENSION LINEAIRE EN PARTIE EN PARCELLAIRE ASA. UNE PARTIE DECLAREE A LA PAC. LIMITE DU RESEAU ASA
LA CHAPELLE AUX SAINTS	1	Extension	LA C_509	A	0,32	I1.1/FA.3 - Cultures céréale (orge ou seigle) / haie multistratale champêtre en fond de la parcelle	Sous trame milieux secs: grande partie au sud et à l'ouest en corridor - En bordure de corridor	Faible à Moyen	Conserver la haie	Cf. règlement écrit	Faible	0,32	FORT	EXTENSION LINEAIRE EN PARTIE EN PARCELLAIRE ASA. UNE PARTIE DECLAREE A LA PAC EN CULTURE. LIMITE DU RESEAU ASA


														
LA CHAPELLE AUX SAINTS	4	Densification	LA C_510	Uba	0,13	-	Hors TVB -	Faible			Faible	0,13	MOYEN	PETITE PARCELLE DE PRAIRIE ENCLAVEE.
LA CHAPELLE AUX SAINTS	4	Densification	LA C_511	Uba	0,09	-	Hors TVB -	Faible			Faible	0,09	MOYEN	PETITE PARCELLE DE PRAIRIE ENCLAVEE.

## 14 Lagleygeolle





Commune	Priorité	Situation	Identifiant	Typ e de zone	Surfac e initiale (ha)	Description	Fonctionnalités écologiques	Enjeu écologique et impact brut	Mesures proposées	Conclusion sur la prise en compte des mesures	Impact résiduel	Surface finale (ha)	Enjeu agricole	Commentaires
LAGLEYGEOLLE	3	Extension	LAGL_486	Ubc	0,40	-	Hors TVB -	Faible			Faible	0,4	FORT	EXTENSION LINEAIRE SUR VASTE ESPACE AGRICOLE. DECLAREE A LA PAC.
LAGLEYGEOLLE	3	Densification	LAGL_487	Ubc	0,25	-	Hors TVB -	Faible			Faible	0,25	FORT	EXTENSION LINEAIRE PROCHE ELEVAGE. DECLAREE A LA PAC.
LAGLEYGEOLLE	3	Densification	LAGL_488	Ubc	1,38	-	Hors TVB -	Faible			Faible	1,38	FORT	GRANDE EXTENSION LINEAIRE. UNE PARTIE DECLAREE A LA PAC.
LAGLEYGEOLLE	3	Extension	LAGL_489	Ubc	0,30	-	Hors TVB -	Faible			Faible	0,3	MOYEN A FORT	EXTENSION SUR VASTE ESPACE AGRICOLE. ACCES DIFFICILE SI URBANISE.
LAGLEYGEOLLE	2	Extension	LAGL_490	Ubc	0,12	E2.2 - Prairie permanente de fauche mésophile / Quelques arbres 	Hors TVB -	Faible à Moyen	Préserver les arbres isolés et la bordure boisée	Prise en compte partielle (Cf. règlement écrit)	Faible	0,12	MOYEN	EXTENSION SUR ESPACE AGRICOLE ENCLAVE. ACCES DIFFICILE SI URBANISE.
LAGLEYGEOLLE	1	Densification	LAGL_491	Ah	0,21	E2.1 - Prairie permanente de pâture mésophile / Bordure boisée 	Hors TVB -	Faible à Moyen	Préserver la bordure boisée (en réservoir boisé)	Cf. règlement écrit	Faible	0,21	MOYEN A FORT	EXTENSION SUR VASTE ESPACE AGRICOLE. EN LIMITE DE DECLARATION PAC ET ACCES DIFFICILE SI URBANISE.
LAGLEYGEOLLE	2	Extension	LAGL_492	Ubc	0,19	F3.1/E2/FA.3 - Fourré tempéré atlantique (prunelier, ronce, noisetier, aubépine) / Prairie permanente de fauche et P mésophile / Haies champêtres en bordure de route 	Hors TVB -	Moyen	Réduire la taille, conserver les haies	Prise en compte partielle (Cf. règlement écrit)	Moyen	0,19	FORT	EXTENSION LINEAIRE. UNE PARTIE DECLAREE A LA PAC.




LAGLEYGEOLLE	3	Densification	LAGL_494	Ubc	0,18	-	Hors TVB -	Faible			Faible	0,18	MOYEN	EXTENSION SUR ESPACE AGRICOLE ENCLAVE.
LAGLEYGEOLLE	4	Densification	LAGL_495	Ubc	0,15	-	Hors TVB -	Faible	Réduction		Faible	0,15	FAIBLE	PETITE PARCELLE ENCLAVEE.






## 15 Lanteuil


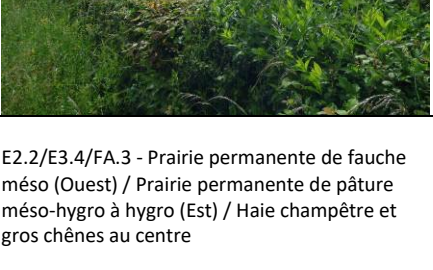
Commune	Priorité	Situation	Identifiant	Typ e de zon e	Surfac e initiale (ha)	Description	Fonctionnalités écologiques	Enjeu écologique et impact brut	Mesures proposées	Conclusion sur la prise en compte des mesures	Impact résiduel	Surface finale (ha)	Enjeu agricole	Commentaires
LANTEUIL	4	Extension	LANT_1063	NI	0,26	-	Hors TVB -	Faible			Faible	0,26	SANS ENJEU	EXTENSION LINEAIRE SUR TERRAIN MOTO CROSS.
LANTEUIL	4	Densification	LANT_439	Ah	0,07	-	Hors TVB -	Faible			Faible	0,07	MOYEN A FORT	PETITE EXTENSION PROCHE ELEVAGE.
LANTEUIL	3	Densification	LANT_440	Ah	0,11	-	Hors TVB -	Faible			Faible	0,11	FORT	EXTENSION LINEAIRE.
LANTEUIL	1	Extension	LANT_441	/	0,26	E2.1 - Prairie permanente pâturée mésophile 	Hors TVB--	Faible à Moyen		Retrait	Nul	0,26	FORT	EXTENSION LINEAIRE PROCHE ELEVAGE. DECLAREE A LA PAC
LANTEUIL	1	Densification	LANT_442	Ah	0,24	E2.2 - Prairie permanente de fauche mésophile 	Hors TVB -	Faible à Moyen			Faible à Moyen	0,24	MOYEN A FORT	EXTENSION LINEAIRE SUR ESPACE AGRICOLE ENCLAVE. DECLAREE A LA PAC.
LANTEUIL	1	Densification	LANT_443	/	0,44	E2.1 - Prairie permanente pâturée mésophile 	Hors TVB--	Faible à Moyen		Retrait	Nul	0,44	FORT	EXTENSION LINEAIRE PROCHE ELEVAGE. DECLAREE A LA PAC
LANTEUIL	1	Extension	LANT_444	Ah	0,25	E2.2*E2.1 - Prairie permanente de fauche et P mésophile	Hors TVB -	Faible à Moyen			Faible à Moyen	0,25	MOYEN	PETITE EXTENSION SUR VASTE ESPACE AGRICOLE. DECLAREE A LA PAC.

														
LANTEUIL	1	Extension	LANT_445	Ah	0,27	E2.1 - Prairie permanente de pâture mésophile / Quelques arbres en bordure de route 	Hors TVB -	Faible à Moyen	Conserver les arbres isolés	Réduction, pris en compte	Très faible	0,16	FORT	EXTENSION LINEAIRE SUR VASTE ESPACE AGRICOLE. DECLAREE A LA PAC.
LANTEUIL	1	Extension	LANT_446	/	0,13	E2.1 - Prairie permanente pâturée mésophile / Quelques arbres en bordure de route / Chemin non goudronné 	Hors TVB--	Faible à Moyen	Conserver les arbres isolés	Retrait	Nul	0,13	MOYEN A FORT	PETITE EXTENSION LINEAIRE SUR VASTE ESPACE AGRICOLE. DECLAREE A LA PAC ET ACCES DIFFICILE SI URBANISE
LANTEUIL	1	Densification	LANT_447	/	0,18	E2.2 - Prairie permanente de fauche mésophile 	Hors TVB--	Moyen	Urbaniser uniquement au Nord (à+ de 20m de la ZH)	Retrait	Nul	0,18	MOYEN A FORT	EXTENSION LINEAIRE SUR ESPACE AGRICOLE ENCLAVE. ACCES DIFFICILE SI URBANISE
LANTEUIL	3	Densification	LANT_448	/	0,32	-	Sous trame milieux humides: portion au nord est, en corridor ZH - Petite portion ZDH en pointe Nord-Est mais séparé du Réservoir de biodiversité par la route	Faible		Retrait	Nul	0,32	FORT	EXTENSION PROCHE ELEVAGE. DECLAREE A LA PAC
LANTEUIL	3	Extension	LANT_449	/	0,15	-	Hors TVB--	Faible		Retrait	Nul	0,15	FORT	EXTENSION LINEAIRE PROCHE ELEVAGE. DECLAREE A LA PAC
LANTEUIL	3	Extension	LANT_450	/	0,43	-	Hors TVB--	Faible		Retrait	Nul	0,43	FORT	EXTENSION LINEAIRE. DECLAREE A LA PAC
LANTEUIL	1	Extension	LANT_451	Ah	0,69	E2.2*E2.1/FA.3 - Prairie permanente de fauche et P mésophile de grande surface / Haie champêtre multistratée	Hors TVB -	Moyen à Fort	Diminuer la surface, conserver la haie	Cf. règlement écrit	Moyen	0,69	FORT	EXTENSION LINEAIRE PROCHE ELEVAGE. DECLAREE A LA PAC.




														
LANTEUIL	1	Densification	LANT_452	Nh	0,16	F3.1/FA.3 - Fourré de ronces / Haie champêtre multistrata au milieu de la parcelle 	Hors TVB -	Faible à Moyen	Conserver la haie	Pris en compte (Haie classée)	Très faible	0,16	MOYEN A FORT	PETITE EXTENSION LINEAIRE. DECLAREE A LA PAC.
LANTEUIL	2	Densification	LANT_453	Nh	0,19	E5.3*F3.1/FA.3 - Lande à fougère * fourré de ronces / Haie champêtre multistrata 	Hors TVB -	Faible à Moyen	Conserver la haie	Pris en compte (Haie classée)	Faible	0,19	FAIBLE	EXTENSION PARCELLE BOISEE.
LANTEUIL	3	Densification	LANT_454	Nh	0,13	-	Hors TVB -	Faible			Faible	0,13	MOYEN A FORT	PETITE EXTENSION LINEAIRE. DECLAREE A LA PAC.
LANTEUIL	1	Extension	LANT_455	/	0,25	E2.1/FA.4 - Prairie permanente pâturée sur calcaire du mésobromion / Haie champêtre basse, présence d'espèces protégées (Serapias lingua) et patrimoniales 	Hors TVB--Flore (Serapias lingua),	Très fort	Ne pas urbaniser	Retrait	Nul	0,25	FORT	EXTENSION LINEAIRE PROCHE ELEVAGE. DECLAREE A LA PAC
LANTEUIL	1	Extension	LANT_456	/	0,21	E2.1/FA.4 - Prairie permanente pâturée mésophile / Arbres fruitiers isolés / Haie basse	Hors TVB--	Faible à Moyen	Conserver la haie	Retrait	Nul	0,21	MOYEN A FORT	PETITE EXTENSION LINEAIRE. DECLAREE A LA PAC

														
LANTEUIL	3	Densification	LANT_457	/	0,05	-	Hors TVB--	Faible		Retrait	Nul	0,05	MOYEN A FORT	PETITE EXTENSION LINEAIRE.
LANTEUIL	1	Densification	LANT_458	1AU	0,52	E2.2 - OAP. Prairie permanente de fauche 	Sous trame milieux humides: bordure nord en corridor ZH - Déconnecté du fait de l'urbanisation Ripisylve en fond de parcelle (Sud)	Très fort	Ne pas urbaniser proche du cours d'eau (attention pollution diffuse), préserver la haie	Partiellement pris en compte + Cf. règlement écrit + OAP	Faible	0,52	FAIBLE	DENT CREUSE EN SECTEUR AGRICOLE. DECLAREE A LA PAC EN CULTURE.
LANTEUIL	1	Extension	LANT_459	1AU	0,57	E3.4/E2*E3.4 - OAP. PP méso-hygro à hygrophile (ZH sur une grosse partie de la parcelle) en amont d'un CE / Haie champ le long de la route 	Sous trame milieux humides: parties en zone humide, en corridor ZH - Réservoir de biodiversité	Très fort	Ne pas urbaniser	Non pris en compte	Très fort	0,57	FORT	EXTENSION PROCHE ELEVAGE.
LANTEUIL	3	Extension	LANT_461	Ubc	0,48	-	Hors TVB -	Faible			Faible	0,48	FORT	EXTENSION LINEAIRE PROCHE ELEVAGE. DECLAREE A LA PAC.
LANTEUIL	3	Extension	LANT_462	Ubc	0,41	-	Hors TVB -	Faible			Faible	0,41	FORT	EXTENSION LINEAIRE PROCHE ELEVAGE. UNE PARTIE DECLAREE A LA PAC.
LANTEUIL	1	Densification	LANT_463	Ubc	0,47	F3.1/E2.2*E2.1/FA.3/FA.4/J2.5 - Fourré de ronces / Prairie permanente de fauche et P mésophile / Haie basse en bordure de route / Haie haute / Ancienne bâtisse	Hors TVB -	Moyen à Fort	Prioriser l'urbanisation sur l'ancienne bâtisse plutôt que sur la prairie / Conserver les haies	Réduction, pris en compte (Haies classées)	Très faible	0,36	MOYEN A FORT	EXTENSION LINEAIRE SUR ESPACE AGRICOLE ENCLAVE. DECLAREE A LA PAC.




															
LANTEUIL	1	Densification	LANT_464	Ubc	0,24	E2.1/FA.3 - Prairie permanente de pâture mésophile / Haies champêtres (2 strates) en bordure de route et dans la parcelle 	Hors TVB -	Faible à Moyen	Conserver les haies	Prise en compte partielle (Cf. règlement écrit)	Faible	0,24	MOYEN A FORT	EXTENSION LINEAIRE SUR ESPACE AGRICOLE ENCLAVE. UNE PARTIE DECLAREE A LA PAC.	
LANTEUIL	1	Densification	LANT_465	Ubc	0,25	I2.2/E2.2*E2.1/FA.3 - Jardin particulier / Prairie permanente de fauche et P mésophile / Haie champêtre multistrata à l'Est 	Hors TVB -	Faible à Moyen	Conserver la haie	Pris en compte (Haie classée)	Très faible	0,25	FORT	EXTENSION LINEAIRE PROCHE ELEVAGE. UNE PARTIE DECLAREE A LA PAC.	
LANTEUIL	1	Densification	LANT_466	Ubc	0,76	E2.2 - Prairie permanente de fauche méso à méso-hygrophile + haies champêtres (espèces patrimoniales)  	Hors TVB - Flore patrimoniale : Anacamptis laxiflora (NT Lim, ZNIEFF Lim)	Fort	Préserver les haies	Cf. règlement écrit	Moyen	0,76	FORT	GRANDE EXTENSION LINEAIRE PROCHE ELEVAGE. DECLAREE A LA PAC.	
LANTEUIL	3	Extension	LANT_467	/	0,16	-	Hors TVB--	Faible		Retrait	Nul	0,16	MOYEN	PETITE EXTENSION SUR VASTE ESPACE AGRICOLE.	
LANTEUIL	1	Densification	LANT_468	Ubc	0,27	E2.2 - Prairie permanente de fauche mésophile / Arbres fruitiers en bordure de route	Hors TVB -	Faible à Moyen			Faible à Moyen	0,27	FORT	EXTENSION LINEAIRE.	





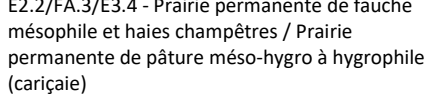
															
LANTEUIL	1	Densification	LANT_469	Ubc	0,19	E2.2 - Prairie permanente de fauche mésophile 	Hors TVB -	Faible à Moyen			Faible à Moyen	0,19	FORT	EXTENSION LINEAIRE. ACCES DIFFICILE SI URBANISE.	
LANTEUIL	1	Extension	LANT_470	Ubc	0,29	E2.2*E2.1 - Prairie permanente de fauche et P mésophile / Quelques arbres fruitiers 	Hors TVB -	Moyen			Moyen	0,13	FORT	EXTENSION LINEAIRE PROCHE ELEVAGE.	
LANTEUIL	1	Extension	LANT_471	/	0,36	E2.1*E3.4/C1/FA.3 - Prairie permanente pâturée méso-hygrophile (espèce protégée) / Mare végétalisée avec des amphibiens / Chêne remarquable au bord de la mare / Haie basse en bord de route / En amont direct d'une ZH 	Hors TVB--Flore (Serapias lingua)/Faune (amphibiens)	Très fort	Eviter urbanisation	Retrait	Nul	0,36	FORT	EXTENSION LINEAIRE PROCHE ELEVAGE. DECLAREE A LA PAC	
LANTEUIL	1	Extension	LANT_472	Ah	0,36	E2.2/E3.4/FA.3 - Prairie permanente de fauche méso (Ouest) / Prairie permanente de pâture méso-hygro à hygro (Est) / Haie champêtre et gros chênes au centre 	Hors TVB -	Très fort	Urbanisation partielle à l'Ouest (éviter ZH et urba à plus de 20m), préserver haie et gros chênes	Réduction, pris en compte (Haie classée), non pris en compte pour ZH	Très faible	0,28	FORT	EXTENSION LINEAIRE SUR VASTE ESPACE AGRICOLE. UNE PARTIE DECLAREE A LA PAC.	





															
LANTEUIL	1	Extension	LANT_473	/	0,12	E2.1/FA.3 - Prairie permanente pâturée mésophile / Haie champêtre multistratée en bordure de route 	Hors TVB--	Faible à Moyen	Conserver la haie	Retrait	Nul	0,12	MOYEN A FORT	PETITE EXTENSION LINEAIRE PROCHE ELEVAGE. DECLAREE A LA PAC	
LANTEUIL	1	Extension	LANT_475	Ubc	0,29	E2.1/FA.3 - Prairie permanente de pâture mésophile / Haie champêtre multistratée au Nord-Ouest 	Hors TVB -	Moyen	Conserver la haie	Réduction : pris en compte	Très faible	0,17	FORT	EXTENSION LINEAIRE. UNE PARTIE DECLAREE A LA PAC.	
LANTEUIL	1	Extension	LANT_476	Ubc	0,58	E2.1/FA.3 - Prairie permanente de pâture mésophile / Haie champêtre multistratée au Nord et à l'Est 	Hors TVB -	Moyen à Fort	Conserver la haie	Pris en compte (Haie classée)	Très faible	0,58	FORT	EXTENSION LINEAIRE.	
LANTEUIL	3	Extension	LANT_477	Ubc	0,13	-	Hors TVB -	Faible		Pris en compte (Haie classée)	Faible	0,13	MOYEN A FORT	PETITE EXTENSION LINEAIRE.	
LANTEUIL	3	Extension	LANT_479	Ubc	0,35	-	Hors TVB -	Faible		Pris en compte (Haie classée)	Faible	0,35	FORT	EXTENSION LINEAIRE.	
LANTEUIL	1	Extension	LANT_480	Nh	0,05	I2.2 - Jardin particulier (arboré)	Hors TVB -	Faible			Faible	0,05	FAIBLE	PETITE PARCELLE ENCLAVEE.	





															
LANTEUIL	3	Extension	LANT_481	Ubc	0,21	-	Hors TVB -	Faible				Faible	0,21	FORT	EXTENSION PROCHE ELEVAGE. DECLAREE A LA PAC.
LANTEUIL	3	Densification	LANT_482	Nh	0,36	-	Sous trame milieux forestiers: bordure à l'est en réservoir de biodiversité - Portion Réservoir de biodiversité côté Est (en limite)	Moyen		Réduction		Faible	0,19	FORT	EXTENSION LINEAIRE PROCHE ELEVAGE.
LANTEUIL	1	Extension	LANT_483	Ah	0,35	E2.1/FA.4 - Prairie permanente de pâture mésophile / Haie basse discontinue en bordure de route 	Hors TVB -	Faible à Moyen	Conserver la haie	Pris en compte (Haie classée)		Très faible	0,35	FORT	EXTENSION LINEAIRE SUR PERIMETRE ELEVAGE.
LANTEUIL	1	Extension	LANT_484	2AU	0,73	E3.4/G1.2 - Prairie permanente de pâture hygrophile et ripisylve le long d'un CE, écoulement temporaire 	Sous trame milieux forestiers: bordure sud en réservoir de biodiversité/ Sous trame milieux humides: en zone humide, en corridor ZH/ Sous trame milieux aquatiques: portion de réservoir cours d'eau, corridor cours d'eau qui traverse et sur bordure est - Réservoir de biodiversité	Très fort	Ne pas urbaniser	Non pris en compte		Très fort	0,73	MOYEN A FORT	EXTENSION ELOIGNEE DES HABITATIONS ET PROCHE DES ESPACES AGRICOLES.
LANTEUIL	3	Extension	LANT_485	Ah	0,33	-	Hors TVB -	Faible		Réduction		Faible	0,19	FORT	EXTENSION PROCHE ELEVAGE. DECLAREE A LA PAC.
LANTEUIL	3	Extension	LANT_486	Ah	0,20	-	Hors TVB -	Faible				Faible	0,2	FAIBLE	PETITE PARCELLE ENCLAVEE.
LANTEUIL	4	Densification	LANT_487	Nh	0,10	-	Hors TVB -	Faible				Faible	0,1	MOYEN	PRAIRIE ENCLAVEE PROCHE ELEVAGE.
LANTEUIL	4	Densification	LANT_488	Ubc	0,17	-	Hors TVB -	Faible		Haie classée		Faible	0,17	FAIBLE	PETITE PARCELLE ENCLAVEE.





## 16 Le Pescher






Commune	Priorité	Situation	Identifiant	Type de zone	Surface initiale (ha)	Description	Fonctionnalités écologiques	Enjeu écologique et impact brut	Mesures proposées	Conclusion sur la prise en compte des mesures	Impact résiduel	Surface finale (ha)	Enjeu agricole	Commentaires
LE PESCHER	1	Extension	LE P_1064	Ux	1,39	E2.2/F9.2*E5.4/FA.3 - Prairie permanente de fauche et Prairie permanente de pâture mésophile de grande surface / Fourré humide * mégaphorbiaie / Prairie humide avec écoulement temporaire. / Haies champêtres, alignement de chênes le long de la route 	Sous-trame milieux bocagers et milieux humides - Sur Réservoir de biodiversité et corridor Bocagers + ZDH	Très fort	Eviter ZH au Nord et au Sud (zone de source), conserver haies	Réduction : pris en compte + Cf. règlement écrit	Très faible	0,56	FORT	GRANDE EXTENSION LINEAIRE PROCHE ELEVAGE. UNE PARTIE DECLAREE A LA PAC.
LE PESCHER	3	Densification	LE P_1065	/	0,18	-	Hors TVB--	Faible		Retrait	Nul	0,18	MOYEN A FORT	PARCELLE ENCLAVEE PROCHE ELEVAGE.
LE PESCHER	2	Extension	LE P_1066	Ux	0,84	E2.2/E3.4*F9.2 - Prairie permanente de fauche méso à méso-hygrophile / Fourré de saules / PP hygrophile 	Hors TVB -	Très fort	Eviter ZH au Nord, conserver les haies	Partiellement pris en compte + Cf. règlement écrit, non pris en compte pour ZH	Fort	0,84	MOYEN A FORT	EXTENSION LINEAIRE SUR ESPACE AGRICOLE ENCLAVE.
LE PESCHER	1	Densification	LE P_1067	A	0,78	E2.2/FA.3 - ER (Emplacement réservé pour stationnement et espaces publics). Prairie permanente de fauche méso-hygro à hygrophile (ZH) / Haies champêtres multistrates en bordure de route 	Sous-trame milieux bocagers et milieux humides - Corridor vert et ZDH	Très fort	Ne pas urbaniser à - de 20m de la ZH, conserver les haies	Partiellement pris en compte + Cf. règlement écrit, non pris en compte pour ZH	Très fort	0,78	FORT	EXTENSION LINEAIRE SUR PERIMETRE ELEVAGE. DECLAREE A LA PAC.
LE PESCHER	1	Extension	LE P_1068	A	0,44	E2.2/E3.4/FA.3 - ER (Emplacement réservé pour l'extension et aménagement de l'école). Prairie permanente de fauche méso-hygro à hygrophile	Sous-trame milieux bocagers et humides, aquatiques - Réservoir de biodiversité bocagers Est, cours d'eau limite parcelle Ouest et Est, Réservoir de biodiversité humides et ZDH	Très fort	Ne pas urbaniser	Non pris en compte	Très fort	0,44	FORT	GRANDE EXTENSION EN VALLEE PROCHE ELEVAGE. DECLAREE A LA PAC ET ACCES DIFFICILE SI URBANISE.

																
LE PESCHER	1	Densification	LE P_1069	Uba	0,31	E2.2/FA.4/FA.3 - ER (Emplacement réservé pour l'extension du cimetière). Prairie permanente de fauche méso-hygrophile / Haie discontinue en bordure de route / Haie champêtre au Nord 	Sous-trame milieux humides - ZDH à l'ouest	Faible à Moyen	Conserver les haies	Cf. règlement écrit	Faible	0,31	MOYEN A FORT	EXTENSION PROCHE ELEVAGE.		
LE PESCHER	1	Extension	LE P_1070	N	0,06	G1.7D*G3.F/G1.2 - ER (Emplacement réservé pour la sécurisation du carrefour). Châtaigneraie * plantation d'épicéa / Ripisylve, parcelle en amont immédiat de ZH et CE 	Sous-trame milieux forestiers et humides - Réservoir de biodiversité et corridor forestiers, Réservoir de biodiversité humides et ZDH	Fort	Ne pas urbaniser	Non pris en compte	Fort	0,06	SANS ENJEU	PARCELLE BOISEE.		
LE PESCHER	1	Extension	LE P_1110	Al	0,77	E3.4/FA.3/F9.2 - Prairie permanente de pâture méso-hygro à hygrophile (à jonc acutiflore)/ Haies champêtres / Ripisylve * Fourré de saules 	Sous-trame milieux bocagers et milieux humides - Sur Réservoir de biodiversité et corridor vert + ZDH	Très fort	Ne pas urbaniser	Non pris en compte	Très fort	0,77	MOYEN A FORT	EXTENSION LINEAIRE SUR ESPACE AGRICOLE ENCLAVE.		
LE PESCHER	1	Extension	LE P_406	Ah	0,69	E2.2/FA.3/E3.4 - Prairie permanente de fauche mésophile et haies champêtres / Prairie permanente de pâture méso-hygro à hygrophile (cariçaie) 	Sous trame milieux humides: portion au sud en zone humide, dans corridor ZH - En corridor écologique	Très fort	Urbanisation partielle à au moins 20m de la ZH, conserver haies	Réduction : pris en compte + Cf. règlement écrit	Très faible	0,26	FORT	EXTENSION LINEAIRE SUR VASTE ESPACE AGRICOLE. DECLAREE A LA PAC.		

															
LE PESCHER	1	Densification	LE P_407	Uba	0,38	E2.1/E2*F3.1/FA.3 - Prairie permanente de pâture mésophile / P en déprise * Fourré de ronces / Haie basse champêtre diversifiée 	Hors TVB - Limite de corridor boisé, mitage/extension urbaine	Moyen	Conserver la haie	Cf. règlement écrit	Faible	0,38	MOYEN A FORT	EXTENSION LINEAIRE SUR VASTE ESPACE AGRICOLE ENCLAVE. UNE PARTIE DECLAREE A LA PAC.	
LE PESCHER	4	Densification	LE P_408	Uba	0,13	-	Hors TVB -	Faible			Faible	0,13	FAIBLE	PETITE PARCELLE ENCLAVEE.	
LE PESCHER	1	Extension	LE P_410	/	0,34	G1.8/E2.2/FA.3 - Chênaie / Prairie permanente de fauche mésophile / Haie champêtre haute diversifiée 	Hors TVB--	Moyen à Fort	Préserver la haie et une bordure boisée conséquente	Retrait	Nul	0,34	MOYEN A FORT	EXTENSION LINEAIRE SUR ESPACE AGRICOLE ENCLAVE.	
LE PESCHER	1	Extension	LE P_411	Uba	0,59	E2.2/FA.3/F3.1 - Prairie permanente de fauche mésophile de grande taille / Haie basse le long de la route et dans la parcelle / Fourré 	Hors TVB -	Moyen à Fort	Réduire la taille, conserver les haies	Pris en compte partielle + Cf. règlement écrit	Moyen	0,59	FORT	EXTENSION LINEAIRE. UNE PARTIE DECLAREE A LA PAC.	
LE PESCHER	3	Extension	LE P_412	Uba	0,14	-	Hors TVB -	Faible			Faible	0,14	FORT	EXTENSION LINEAIRE PROCHE VERGER. DECLAREE A LA PAC.	
LE PESCHER	1	Densification	LE P_413	Uba	0,60	E2.2/E2.1 - Prairie permanente de fauche mésophile / Prairie permanente de pâture mésophile / Quelques arbres fruitiers	Hors TVB -	Moyen	Réduire la taille	Non pris en compte	Moyen	0,6	FORT	EXTENSION LINEAIRE PROCHE VERGER ET ELEVAGE. UNE PARTIE DECLAREE A LA PAC.	






														
LE PESCHER	1	Extension	LE P_414	/	0,27	E2.1 - Prairie permanente pâturée mésophile 	Hors TVB--	Faible à Moyen	Réduire la taille	Retrait	Nul	0,27	FORT	EXTENSION LINEAIRE PROCHE ELEVAGE. DECLAREE A LA PAC
LE PESCHER	1	Extension	LE P_415	/	0,29	G5.6/G1.8 - Régénération forestière suite à une coupe (3-4ans) / Chênaie 	Hors TVB--	Moyen	En limite de réservoir boisé	Retrait	Nul	0,29	MOYEN	EXTENSION LINEAIRE SUR PARCELLE BOISEE.
LE PESCHER	3	Extension	LE P_416	Uba	0,13	-	Hors TVB -	Faible			Faible	0,13	FORT	EXTENSION PROCHE ELEVAGE.
LE PESCHER	1	Extension	LE P_417	/	0,68	E2.2/E2.1/FA.3 - Prairie permanente de fauche mésophile de grande taille / Prairie permanente pâturée mésophile de grande taille / Haies champêtres diversifiées 	Sous trame milieux forestiers: en majeure partie en corridor/ Sous trame milieux humides: partie sud en corridor ZH-Passage du corridor boisé-	Fort	Ne pas urbaniser, sinon réduire la taille et conserver/implanter des haies	Retrait	Nul	0,68	FORT	EXTENSION LINEAIRE SUR VASTE ESPACE AGRICOLE. DECLAREE A LA PAC
LE PESCHER	2	Densification	LE P_418	Uba	0,22	I2.2/E2.1/FA.3 - Jardin particulier / Prairie permanente de pâture mésophile / Haie le long de la route	Hors TVB -	Moyen	Conserver les haies	Cf. règlement écrit	Faible à Moyen	0,22	MOYEN A FORT	EXTENSION LINEAIRE SUR ESPACE AGRICOLE ENCLAVE. UNE PARTIE DECLAREE A LA PAC.




															
LE PESCHER	1	Extension	LE P_419	/	0,17	E2.1*E5.3/F3.1/FA.3 - Prairie permanente pâturée mésophile en déprise * Fougeraie / Fourré de ronces / Haie champêtre en bordure de route 	Sous trame milieux forestiers: partie au nord en réservoir de biodiversité-Réduction du corridor boisé-	Faible à Moyen	Conservier les haies	Retrait	Nul	0,17	MOYEN A FORT	EXTENSION LINEAIRE SUR ESPACE AGRICOLE ENCLAVE PROCHE ELEVAGE.	
LE PESCHER	1	Extension	LE P_420	/	0,23	E2.2 - Prairie permanente de fauche mésophile (Quelques noyers) 	Hors TVB--	Faible à Moyen		Retrait	Nul	0,23	FORT	EXTENSION LINEAIRE PROCHE VERGER ET ELEVAGE.	
LE PESCHER	3	Extension	LE P_421	Uba	0,30	-	Hors TVB -	Faible			Faible	0,3	FORT	EXTENSION LINEAIRE SUR VASTE ESPACE AGRICOLE. DECLAREE A LA PAC.	
LE PESCHER	1	Extension	LE P_422	Uba	0,26	E2.1 - Prairie permanente de pâture mésophile 	Sous trame milieux forestiers: en majeure partie en corridor - En corridor écologique Réduction du corridor boisé, extension urbaine	Fort	Ne pas urbaniser	Réduction, pris en compte partiellement	Moyen	0,1	FORT	EXTENSION LINEAIRE SUR VASTE ESPACE AGRICOLE. DECLAREE A LA PAC.	
LE PESCHER	1	Extension	LE P_423	Uba	1,10	E2.2/E3.4 - Prairie permanente de fauche méso à méso-hygrophile / Prairie permanente de fauche hygrophile (écoulement dans le fond de la prairie en zone de source)	Hors TVB -	Très fort	Urbanisation partielle à plus de 20m de la ZH, limiter l'imperméabilisation	Partiellement pris en compte + Cf. règlement écrit, non pris en compte pour ZH	Très fort	1,1	FORT	GRANDE EXTENSION LINEAIRE. DECLAREE A LA PAC.	

															
LE PESCHER	2	Densification	LE P_424	1AU	1,12	E2.2/FA.3 - Grande Prairie permanente de fauche mésophile / Haie champêtre multistratée diversifiée le long de la route / Haie basse 	Hors TVB -	Fort	Conserver les haies	Réduction, pris en compte partiellement	Faible	0,76	FORT	GRANDE EXTENSION LINEAIRE SUR VASTE ESPACE AGRICOLE ENCLAVE. DECLAREE A LA PAC.	
LE PESCHER	1	Densification	LE P_425	Ah	0,21	E3.4/12.2 - PP tondue humide / Jardin particulier 	Sous trame milieux bocagers: dans corridor/ Sous trame milieux humides: moitié nord en corridor ZH - corridor bocager mais non fonctionnel ; portion ZDH au nord mais séparé du RB par route à l'ouest	Très fort	Ne pas urbaniser	Non pris en compte	Très fort	0,21	MOYEN	EXTENSION SUR ESPACE AGRICOLE ENCLAVE.	
LE PESCHER	1	Extension	LE P_426	/	0,21	E2.1/FA.3 - Prairie permanente pâturée mésophile / Haies champêtres 	Sous trame milieux forestiers: dans corridor- Risque de rupture de corridor boisé-	Très fort	Conserver les haies	Retrait	Nul	0,21	FORT	EXTENSION LINEAIRE PROCHE ELEVAGE. UNE PARTIE DECLAREE A LA PAC	
LE PESCHER	3	Extension	LE P_427	/	0,31	-	Hors TVB--	Faible		Retrait	Nul	0,31	MOYEN	EXTENSION SUR ESPACE AGRICOLE ENCLAVE. DECLAREE A LA PAC	
LE PESCHER	3	Extension	LE P_428	/	0,12	-	Hors TVB--	Faible		Retrait	Nul	0,12	MOYEN A FORT	EXTENSION SUR VASTE ESPACE AGRICOLE. DECLAREE A LA PAC	
LE PESCHER	3	Densification	LE P_429	Uba	0,31	-	Hors TVB -	Faible			Faible	0,31	MOYEN A FORT	EXTENSION LINEAIRE SUR ESPACE AGRICOLE ENCLAVE. DECLAREE A LA PAC ET ACCES DIFFICILE SI URBANISE.	
LE PESCHER	1	Densification	LE P_430	Uba	0,09	E2 - P tondue et Quelques noyers 	Sous trame milieux humides: en zone de vigilance et bordure à l'est en corridor ZH - Déconnecté du fait de l'urbanisation	Faible			Faible	0,09	MOYEN A FORT	PETITE EXTENSION PROCHE VERGER.	




LE PESCHER	2	Extension	LE P_434	Uba	0,14	E2.1/FA.3 - Prairie permanente de pâture mésophile / Haie champêtre multistrates diversifiée 	Hors TVB -	Moyen	Conserver la haie	Réduction + cf. règlement écrit	Faible	0,14	FORT	EXTENSION LINEAIRE PROCHE ELEVAGE.
LE PESCHER	1	Extension	LE P_435	/	0,41	E2.1/FA.3 - Prairie permanente pâturée mésophile de grande surface / Haies champêtres multistrates 	Sous trame milieux bocagers: en majeure partie en corridor/ Sous trame milieux humides: dans corridor ZH--	Moyen à Fort	Conserver les haies	Retrait	Nul	0,41	FORT	EXTENSION LINEAIRE. DECLAREE A LA PAC
LE PESCHER	2	Extension	LE P_436	/	0,17	/ - En cours de construction	Sous trame milieux forestiers: petite portion au nord en corridor/ Sous trame milieux humides: portion au nord en corridor ZH--	Nul		Retrait	Nul	0,17	MOYEN A FORT	EXTENSION SUR VASTE ESPACE AGRICOLE. UNE PARTIE DECLAREE A LA PAC
LE PESCHER	3	Densification	LE P_437	Uba	0,15	-	Hors TVB -	Faible			Faible	0,15	MOYEN A FORT	PETITE EXTENSION LINEAIRE SUR VASTE ESPACE AGRICOLE. DECLAREE A LA PAC.
LE PESCHER	4	Densification	LE P_438	Uba	0,16	-	Hors TVB -	Faible			Faible	0,16	MOYEN A FORT	EXTENSION LINEAIRE SUR ESPACE AGRICOLE ENCLAVE PROCHE VERGER.
LE PESCHER	4	Densification	LE P_439	Uba	0,17	-	Hors TVB -	Faible			Faible	0,17	FAIBLE	PETITE PARCELLE ENCLAVEE.
LE PESCHER	2	Extension	LE P_440	Al	1,21	- Non visitée sur le terrain	Sous-trame milieux humides : corridor - Risque de rupture des écoulements	Potentiellement moyen			Potentiellement moyen	1,21	FORT	GRANDE EXTENSION SUR VASTE ESPACE AGRICOLE PROCHE ELEVAGE.
LE PESCHER	4	Densification	LE P_441	Ah	0,12	-	Hors TVB -	Faible			Faible	0,12	FAIBLE	PETITE PARCELLE ENCLAVEE.
LE PESCHER	4	Densification	LE P_442	Uba	0,08	-	Hors TVB -	Faible			Faible	0,08	FAIBLE	PETITE PARCELLE ENCLAVEE.
LE PESCHER	4	Densification	LE P_443	Uba	0,16	-	Hors TVB -	Faible			Faible	0,16	FAIBLE	PETITE PARCELLE ENCLAVEE.
LE PESCHER	3	Extension	LE P_444	A	0,07	- ER (Continuité chemin à créer).	Hors TVB -	Faible			Faible	0,07	MOYEN	PETITE PARCELLE DE PRAIRIE ENCLAVEE.

## 17 Ligneyrac





Commune	Priorité	Situation	Identifiant	Type de zone	Surface initiale (ha)	Description	Fonctionnalités écologiques	Enjeu écologique et impact brut	Mesures proposées	Conclusion sur la prise en compte des mesures	Impact résiduel	Surface finale (ha)	Enjeu agricole	Commentaires
LIGNEYRAC	3	Densification	LIGN_393	Uba	0,39	-	Sous trame milieux bocagers: en majeure partie en corridor - Corridor bocager mais non fonctionnel	Faible			Faible	0,39	MOYEN	EXTENSION SUR ESPACE AGRICOLE ENCLAVE.
LIGNEYRAC	1	Extension	LIGN_394	Uba	0,36	E1.26/FA.3 - Prairie permanente de pâture mésophile calcicole (mésobromion), espèce protégée / Haies champêtres / Gros chênes en bordure de route 	Sous trame milieux bocagers: dans corridor - Rupture de continuité Gros chênes, risque de rupture de continuité bocagère, Flore protégée : Serapias lingua (PR Lim) dans la parcelle 	Très fort	Ne pas urbaniser	Non pris en compte	Très fort	0,36	MOYEN A FORT	EXTENSION LINEAIRE SUR ESPACE AGRICOLE ENCLAVE. ACCES DIFFICILE SI URBANISE.
LIGNEYRAC	1	Densification	LIGN_395	/	0,18	E2.2 - Prairie permanente de fauche mésophile / quelques chênes en fin de parcelle 	Hors TVB--	Faible à Moyen	Préserver les arbres	Retrait	Nul	0,18	MOYEN	EXTENSION SUR ESPACE AGRICOLE ENCLAVE.
LIGNEYRAC	1	Extension	LIGN_396	Uba	0,47	E2.2 - Prairie permanente de fauche mésophile 	Hors TVB -	Moyen	Réduire surface parcelle	Non pris en compte	Moyen	0,47	FORT	EXTENSION LINEAIRE PROCHE VERGER. DECLAREE A LA PAC.
LIGNEYRAC	1	Extension	LIGN_397	Ubc	0,36	G1.8/I2.2 - Boisement (chênaie) / jardin privé / arbres 	Hors TVB -	Moyen	Conserver la bordure boisée	Cf. règlement écrit	Faible	0,36	MOYEN	EXTENSION LINEAIRE SUR PARCELLE BOISEE.


LIGNEYRAC	1	Densification	LIGN_398	Uba	0,72	E2.2 - Prairie permanente de fauche mésophile 	Hors TVB - Corridor boisé en limite Ouest	Moyen	Réduire la taille, préserver une bande boisée	Prise en compte partielle (Cf. règlement écrit)	Faible à moyen	0,72	FORT	EXTENSION LINEAIRE SUR PERIMETRE VERGER. DECLAREE A LA PAC.
LIGNEYRAC	3	Densification	LIGN_399	/	0,37	-	Hors TVB--	Faible		Retrait	Nul	0,37	FORT	EXTENSION LINEAIRE PROCHE VERGER. DECLAREE A LA PAC
LIGNEYRAC	3	Densification	LIGN_400	Uba	0,19	-	Sous trame milieux bocagers: partie au nord en corridor - Corridor bocager mais non fonctionnel	Faible			Faible	0,19	FAIBLE	PARCELLE EN FERMETURE.
LIGNEYRAC	1	Densification	LIGN_401	1AU	1,36	E2.2(*E5.4)/FA.3 - OAP. Prairie permanente de fauche méso à hygrophile (ZH) de grande taille / Haies champêtres multistrates 	Sous trame milieux bocagers: petite portion en bordure sud-ouest en réservoir de biodiversité, dans corridor/ Sous trame milieux humides: partie en bordure nord-ouest en zone humide et en majeure partie en corridor ZH - Rupture de continuité Fort morcellement de la continuité bocage	Très fort	Ne pas urbaniser à - de 20m de la ZH, réduire la taille, conserver la haie	Réduction, partiellement pris en compte + Cf. règlement écrit, non pris en compte pour ZH	Très fort	0,84	FORT	GRANDE EXTENSION LINEAIRE PROCHE ELEVEGE. UNE PARTIE DECLAREE A LA PAC.
LIGNEYRAC	4	Densification	LIGN_402	/	0,19	-	Hors TVB--	Faible		Retrait	Nul	0,19	FAIBLE	EXTENSION BATI ET PARTIE DE PRAIRIE. UNE PARTIE DECLAREE A LA PAC
LIGNEYRAC	3	Densification	LIGN_403	Ubb	0,20	-	Hors TVB -	Faible			Faible	0,2	MOYEN A FORT	EXTENSION LINEAIRE SUR ESPACE AGRICOLE ENCLAVE. DECLAREE A LA PAC.
LIGNEYRAC	1	Extension	LIGN_404	Uba	0,26	E5.1/FA.3 - Friche rudérale (zone de stockage publique) / haie diversifiée multistrata champêtre en bordure de route 	Sous trame milieux bocagers: en majeure partie en réservoir de biodiversité et portion au sud est, en corridor/ Sous trame milieux humides: dans corridor ZH - Rupture de continuité	Faible à Moyen	Conserver les haies	Cf. règlement écrit	Faible	0,26	MOYEN A FORT	EXTENSION LINEAIRE SUR ESPACE AGRICOLE ENCLAVE. UNE PARTIE DECLAREE A LA PAC.
LIGNEYRAC	4	Densification	LIGN_405	Uac	0,14	- ER (Emplacement réservé pour la réalisation d'équipements publics et d'espaces publics).	Hors TVB -	Faible			Faible	0,14	SANS ENJEU	DENT CREUSE EN SECTEUR NON AGRICOLE
LIGNEYRAC	3	Extension	LIGN_405	/	0,10	-	Sous trame milieux secs: en majeure partie en corridor -	Faible		Retrait	Nul	0,10	FORT	PETITE EXTENSION EN PARCELLAIRE ASA ET PROCHE VERGER.

## 18 Liourdres

Commune	Priorité	Situation	Identifiant	Typ e de zon e	Surfac e initiale (ha)	Description	Fonctionnalités écologiques	Enjeu écologique et impact brut	Mesures proposées	Conclusion sur la prise en compte des mesures	Impact résiduel	Surface finale (ha)	Enjeu agricole	Commentaires
LIOURDRES	1	Densification	LIOU_375	1AU	0,75	G1.D/E2.2 - OAP. Noyeraie (environ 20 arbres) / Prairie permanente de fauche mésophile 	Hors TVB -	Moyen			Faible	0,75	MOYEN A FORT	EXTENSION LINEAIRE SUR ESPACE AGRICOLE ENCLAVE. DECLAREE A LA PAC ET UNE PARTIE EN VERGER.
LIOURDRES	4	Densification	LIOU_376	Uba	0,11	-	Hors TVB -	Faible			Faible	0,11	FORT	PETITE EXTENSION SUR PERIMETRE VERGER.
LIOURDRES	1	Extension	LIOU_377	Ah	0,29	G1.D/E2.2/FA.3 - Verger domestique tondu / Prairie permanente de fauche mésophile / Haies champêtres 	Hors TVB -	Moyen à Fort	Conservier les haies	Cf. règlement écrit	Moyen	0,29	FORT	EXTENSION LINEAIRE PROCHE VERGER. UNE PARTIE DECLAREE A LA PAC EN FOURRAGE.
LIOURDRES	1	Extension	LIOU_378	/	0,16	E2.2 - Prairie permanente de fauche mésophile 	Sous trame milieux secs: partie nord en réservoir de biodiversité, en majeure partie en corridor--	Faible à Moyen		Retrait	Nul	0,16	FORT	EXTENSION LINEAIRE PROCHE VERGER ET ELEVAJE. DECLAREE A LA PAC SUR RESEAU ASA
LIOURDRES	3	Densification	LIOU_379	Ah	0,12	-	Hors TVB -	Faible			Faible	0,12	FORT	EXTENSION LINEAIRE SUR PARCELLAIRE ASA. DECLAREE A LA PAC EN CULTURE.
LIOURDRES	1	Densification	LIOU_380	Uba	0,29	E2.2 - Prairie permanente de fauche et P mésophile / Bosquet	Hors TVB -	Faible à Moyen			Faible à Moyen	0,29	MOYEN A FORT	PETITE EXTENSION PROCHE VERGER.






														
LIOURDRES	1	Densification	LIOU_381	Uba	0,26	E2.2 - Prairie permanente de fauche mésophile 	Hors TVB -	Moyen			Moyen	0,26	MOYEN A FORT	EXTENSION LINEAIRE SUR ESPACE AGRICOLE ENCLAVE.
LIOURDRES	3	Densification	LIOU_382	Uba	0,15	-	Hors TVB -	Faible			Faible	0,15	MOYEN	EXTENSION SUR ESPACE AGRICOLE ENCLAVE. DECLAREE A LA PAC.
LIOURDRES	3	Densification	LIOU_383	/	0,07	-	Hors TVB--	Faible		Retrait	Nul	0,07	MOYEN A FORT	PETITE EXTENSION PROCHE ELEVAGE ET VERGER.
LIOURDRES	1	Densification	LIOU_384	/	0,12	E2.1 - Prairie permanente pâturée mésophile 	Sous trame milieux secs: dans corridor--	Faible à Moyen		Retrait	Nul	0,12	FORT	EXTENSION LINEAIRE PROCHE ELEVAGE. DECLAREE A LA PAC
LIOURDRES	1	Extension	LIOU_385	Uba	0,19	E2.6/G1.D - PT / Noyeraie 	Hors TVB -	Moyen			Moyen	0,19	FORT	EXTENSION LINEAIRE PROCHE VERGER ET ELEVAGE. UNE PARTIE DECLAREE A LA PAC EN CULTURE ET UNE PETITE PARTIE EN PARCELLAIRE ASA. UN BORD EN RESEAU ASA
LIOURDRES	4	Densification	LIOU_386	Uba	0,11	-	Hors TVB -	Faible			Faible	0,11	MOYEN A FORT	PETITE EXTENSION PROCHE VERGER. DECLAREE A LA PAC EN VERGER.
LIOURDRES	1	Densification	LIOU_387	/	0,30	I1.2 - Prairie / Maraîchage (serres)	Hors TVB--	Faible		Retrait	Nul	0,30	FORT	EXTENSION LINEAIRE SUR PARCELLAIRE ASA. DECLAREE A LA PAC




														
LIOURDRES	1	Extension	LIOU_389	1AU	1,05	G1.D/E2.2/E2.6/F3.1/FA.3 - OAP. Noyeraie / Prairie permanente de fauche mésophile / PT (culture) / Fourré de ronces / Haies champêtres 	Hors TVB -	Fort	Réduire la taille, conserver les haies	Prise en compte partielle +Cf. règlement écrit	Moyen à fort	1,05	FORT	EXTENSION LINEAIRE PROCHE VERGER. DECLAREE A LA PAC ET UNE PARTIE EN VERGER.
LIOURDRES	1	Extension	LIOU_390	/	0,18	I1.1 - Culture (orge) 	Hors TVB--	Faible		Retrait	Nul	0,18	FORT	EXTENSION LINEAIRE SUR PARCELLAIRE ASA ET PROCHE ELEVAGE ET VERGER. DECLAREE A LA PAC EN CULTURESUR RESEAU ASA
LIOURDRES	1	Densification	LIOU_391	/	0,14	G1.D/FA.1 - Verger domestique tondu / Haie exogène 	Hors TVB--	Faible à Moyen		Retrait	Nul	0,14	FORT	EXTENSION LINEAIRE EN PARTIE PARCELLAIRE ASA ET PROCHE ELEVAGE. DECLAREE A LA PAC EN VERGERSUR RESEAU ASA
LIOURDRES	4	Extension	LIOU_392	A	0,20	-	Hors TVB -	Faible			Faible	0,2	MOYEN A FORT	PETITE EXTENSION PROCHE VERGER. UNE PARTIE DECLAREE A LA PAC.
LIOURDRES	1	Densification	LIOU_393	A	0,46	E2.1/F3.1/I2.2/I2.5/FA.3 - ER (Emplacement réservé pour la création d'une aire de loisirs et de festivités (parking, pique-nique)). P mésophile/Fourré/Jardin et potager/arbres/Muret en bord de route	Sous trame milieux humides: corridor ZH - En partie sur ZDH, et sur N2000	Moyen	Conserver la haie, conserver le muret et les gros arbres	Cf. règlement écrit	Faible	0,46	MOYEN A FORT	PETITE EXTENSION LINEAIRE.
LIOURDRES	1	Extension	LIOU_394	A	0,15	E2.2*G1.D/G1.2 - ER (Emplacements réservés pour l'extension et accès du cimetière). Prairie permanente de fauche mésophile * noyeraie / Ripisylve au Sud (ZH)	Sous-trame milieux humides - Pointe sud de la parcelle en ZDH et RB humides et ZNIEFF 2	Très fort	Eviter urba au Sud, conserver ripisylve	Partiellement pris en compte + Cf. règlement écrit, non pris en compte pour ZH	Très fort	0,15	FORT	EXTENSION SUR PERIMETRE VERGER.

														
LIOURDRES	4	Densification	LIOU_395	Uba	0,28	-	Hors TVB -	Faible			Faible	0,28	FAIBLE	PETITE PARCELLE ENCLAVEE.
LIOURDRES	2	Extension	LIOU_396	Uba	0,13	- Non visitée sur le terrain	Hors TVB -	Potentiellement faible			Potentiellement faible	0,13	MOYEN	PETITE EXTENSION SUR VASTE ESPACE AGRICOLE.
LIOURDRES	3	Extension	LIOU_397	Ah	0,29	-	Hors TVB -	Faible			Faible	0,29	MOYEN A FORT	PETITE EXTENSION LINEAIRE SUR VASTE ESPACE AGRICOLE.
LIOURDRES	1	Extension	LIOU_398	Al	0,17	- Non visitée sur le terrain	En corridor sous-trame milieux secs - En bordure de corridor	Potentiellement moyen			Potentiellement moyen	0,17	MOYEN A FORT	PETITE EXTENSION LINEAIRE SUR VASTE ESPACE AGRICOLE.
LIOURDRES	3	Densification	LIOU_399	Uba	0,13	-	Hors TVB -	Faible			Faible	0,13	MOYEN	EXTENSION SUR ESPACE AGRICOLE ENCLAVE.

## 19 Lostanges





Commune	Priorité	Situation	Identifiant	Type de zone	Surface initiale (ha)	Description	Fonctionnalités écologiques	Enjeu écologique et impact brut	Mesures proposées	Conclusion sur la prise en compte des mesures	Impact résiduel	Surface finale (ha)	Enjeu agricole	Commentaires
LOSTANGES	3	Extension	LOST_1081	NI	0,38	-	Hors TVB -	Faible			Faible	0,38	FORT	EXTENSION LINEAIRE.
LOSTANGES	3	Extension	LOST_1082	NI	0,05	-	Hors TVB -	Faible			Faible	0,05	MOYEN	PETITE EXTENSION LINEAIRE SUR ESPACE AGRICOLE ENCLAVEE.
LOSTANGES	3	Densification	LOST_1083	N	0,05	- ER (Emplacement réservé pour l'extension du cimetière).	Hors TVB -	Faible			Faible	0,05	MOYEN	PETITE PARCELLE DE PRAIRIE ENCLAVEE.
LOSTANGES	3	Densification	LOST_1084	A	0,01	- ER (Emplacement réservé pour l'élargissement d'une voie).	Hors TVB -	Faible			Faible	0,01	FAIBLE	PETITE PARCELLE ENCLAVEE. ACCES DIFFICILE SI URBANISE.
LOSTANGES	1	Extension	LOST_1085	N	0,12	G3.4/G1.8 - ER (Emplacement réservé pour la création d'un chemin de desserte). Pinède à pins sylvestres * chênaie 	Sous-trame milieux forestiers - Sur Réservoir de biodiversité forestiers Une partie du réservoir boisé	Moyen à Fort	Préserver une bordure boisée, ne pas imperméabiliser (goudron)	Cf. règlement écrit	Moyen	0,12	SANS ENJEU	PARCELLE BOISEE.
LOSTANGES	2	Densification	LOST_362	Uba	0,27	E2/12.2 - P tondue / Jardin potager 	Hors TVB -	Faible			Faible	0,27	MOYEN A FORT	EXTENSION LINEAIRE SUR ESPACE AGRICOLE ENCLAVEE.
LOSTANGES	1	Densification	LOST_364	Uba	0,49	E2.2/(FA.3) - Prairie permanente de fauche méso à méso-hygrophile de grande taille / Quelques petites haies 	Hors TVB -	Moyen à Fort	Conserver les haies	Partiellement pris en compte, Cf. règlement écrit	Faible	0,49	MOYEN	EXTENSION SUR ESPACE AGRICOLE ENCLAVEE.

LOSTANGES	4	Densification	LOST_365	Uba	0,27	-	Hors TVB -	Faible			Faible	0,27	FAIBLE	DENT CREUSE EN SECTEUR AGRICOLE.	
LOSTANGES	1	Densification	LOST_366	Uba	0,67	I2.2/E2.1*G1.D/F3.1 - Jardin particulier et potager / Prairie permanente de pâture mésophile * noyeraie / Fourré de ronces		Sous trame milieux forestiers: portion en bordure est, en réservoir de biodiversité - Faible surface	Moyen	Préserver la bordure boisée	Pris en compte (Haie classée)	Très faible	0,67	MOYEN	EXTENSION SUR VASTE ESPACE AGRICOLE ENCLAVE. UNE PARTIE DECLAREE A LA PAC.
LOSTANGES	4	Densification	LOST_367	Uba	0,16	-	Hors TVB -	Faible			Faible	0,16	SANS ENJEU	DEJA BATI.	
LOSTANGES	1	Densification	LOST_368	Uba	0,15	E2.1/I2.2 - Prairie permanente de pâture mésophile / Jardin particulier		Hors TVB -	Faible à Moyen			Faible à Moyen	0,15	MOYEN A FORT	EXTENSION LINEAIRE SUR ESPACE AGRICOLE ENCLAVE PROCHE ELEVAGE. UNE PARTIE DECLAREE A LA PAC.
LOSTANGES	1	Extension	LOST_369	1AU	0,88	E2.2/FA.3 - OAP. Prairie permanente de fauche mésophile / Haies champêtres		Hors TVB -	Moyen à Fort	Conserver les haies	Pris en compte (Haies classées)	Très faible	0,88	MOYEN A FORT	EXTENSION LINEAIRE SUR ESPACE AGRICOLE ENCLAVE. DECLAREE A LA PAC.
LOSTANGES	1	Densification	LOST_370	Uba	0,34	E2/I2.2/FA.3 - P tondue / Jardin potager / Haie haute champêtre diversifiée au Nord		Sous trame milieux humides: partie en corridor ZH - Déconnecté du fait de l'urbanisation	Faible à Moyen	Conserver la haie	Réduction mais non pris en compte	Faible à Moyen	0,15	MOYEN A FORT	EXTENSION LINEAIRE SUR ESPACE AGRICOLE ENCLAVE.
LOSTANGES	2	Extension	LOST_371	Uba	0,25	E2.1/F3.1/I2.6 - Prairie permanente de pâture mésophile / Fourré, fondations d'une construction abandonnée		Hors TVB -	Faible à Moyen			Faible à Moyen	0,25	MOYEN A FORT	EXTENSION LINEAIRE SUR ESPACE AGRICOLE ENCLAVE.




														
LOSTANGES	1	Densification	LOST_372	Uba	0,93	E2.2/G3.F/FA.4 - Prairie permanente de fauche mésophile de très grande taille / Plantation d'épicéas / Haies champêtres 	Hors TVB -	Fort	Conserver les haies et la bordure boisée, réduire la surface urbanisée	Prise en compte partielle (Cf. règlement écrit)	Moyen à fort	0,93	MOYEN A FORT	EXTENSION LINEAIRE SUR VASTE ESPACE AGRICOLE ENCLAVE. DECLAREE A LA PAC.
LOSTANGES	2	Densification	LOST_373	Uba	0,14	E2.1 - Prairie permanente de pâture mésophile en déprise 	Hors TVB -	Faible			Faible	0,14	MOYEN	EXTENSION SUR ESPACE AGRICOLE ENCLAVE.
LOSTANGES	1	Extension	LOST_374	/	0,14	E3.4/C1/I2.2 - Prairie permanente pâturée méso-hygro à hygrophile / Mare / Serre, hangar et potager / Haies exogène à l'ouest=épicéas 	Sous trame milieux humides: portion au nord-ouest en corridor ZH--	Très fort	Ne pas urbaniser	Retrait	Nul	0,14	FORT	EXTENSION LINEAIRE PROCHE ELEVAGE. UNE PARTIE DECLAREE A LA PAC
LOSTANGES	4	Densification	LOST_375	Uba	0,16	-	Hors TVB -	Faible			Faible	0,16	FAIBLE	PETITE PARCELLE ENCLAVEE.
LOSTANGES	4	Densification	LOST_376	Uba	0,03	- ER (Emplacement réservé pour la création d'une réserve incendie).	Hors TVB -	Faible			Faible	0,03	FAIBLE	PETITE EXTENSION SUR ESPACE AGRICOLE ENCLAVE




## 20 Marcillac La Croze



Commune	Priorité	Situation	Identifiant	Typ e de zon e	Surfac e initiale (ha)	Description	Fonctionnalités écologiques	Enjeu écologique et impact brut	Mesures proposées	Conclusion sur la prise en compte des mesures	Impact résiduel	Surface finale (ha)	Enjeu agricole	Commentaires
MARCILLAC	4	Densification	MARC_108_5	Ux	0,43	-	Hors TVB -	Faible			Faible	0,43	MOYEN	EXTENSION SUR ESPACE AGRICOLE ENCLAVE.
MARCILLAC	3	Extension	MARC_108_6	Ux	0,07	-	Hors TVB -	Faible			Faible	0,07	MOYEN	PETITE EXTENSION SUR VASTE ESPACE AGRICOLE.
MARCILLAC	1	Extension	MARC_108_7	A	0,34	E2*E3.4/FA.3 - ER (Emplacement réservé pour la préservation des ruines du Moulin Bas sur le canal du Doux). Prairie permanente de fauche et P méso-hygro à hygrophile/Haie multistrates au Sud/Ripisylve	Sous-trame milieux bocagers et milieux humides - Sur Réservoir de biodiversité bleu, ZDH et corridor aquatique (cours d'eau) + Réservoir de biodiversité et corridor Bocagers Réduction du réservoir et corridor bocage, mitage/extension urbaine	Très fort	Ne pas urbaniser	Non pris en compte	Très fort	0,34	MOYEN A FORT	PETITE EXTENSION SUR VASTE ESPACE AGRICOLE. DECLAREE A LA PAC ET ACCES DIFFICILE SI URBANISE.
MARCILLAC	3	Extension	MARC_108_8	A	1,19	- ER (Emplacement réservé pour la réalisation d'équipements communaux et l'aménagement d'espaces verts).	Hors TVB -	Faible			Faible	1,19	FORT	GRANDE EXTENSION SUR VASTE ESPACE AGRICOLE. UNE PARTIE DECLAREE A LA PAC.
MARCILLAC	3	Densification	MARC_108_9	A	0,15	- ER (Emplacement réservé pour la sécurisation de l'accès au cimetière).	Hors TVB -	Faible			Faible	0,15	MOYEN	PETITE PARCELLE DE PRAIRIE ENCLAVEE.
MARCILLAC	3	Extension	MARC_345	1AU	0,81	- OAP	Hors TVB -	Faible			Faible	0,81	MOYEN A FORT	EXTENSION LINEAIRE SUR ESPACE AGRICOLE ENCLAVE.
MARCILLAC	3	Densification	MARC_346	Uba	0,39	-	Hors TVB -	Faible			Faible	0,39	FORT	EXTENSION LINEAIRE PROCHE ELEVAGE. UNE PARTIE DECLAREE A LA PAC.
MARCILLAC	4	Densification	MARC_347	Uba	0,34	-	Hors TVB -	Faible			Faible	0,34	FORT	EXTENSION LINEAIRE PROCHE ELEVAGE.
MARCILLAC	3	Densification	MARC_348	Uba	0,24	-	Sous trame milieux forestiers: en majeure partie en corridor - Corridor non fonctionnel	Faible			Faible	0,24	MOYEN	EXTENSION SUR ESPACE AGRICOLE ENCLAVE. UNE PARTIE DECLAREE A LA PAC.
MARCILLAC	3	Densification	MARC_349	Uba	0,14	-	Sous trame milieux forestiers: portion dans l'angle sud en corridor - Corridor non fonctionnel	Faible			Faible	0,14	FORT	EXTENSION PROCHE ELEVAGE. DECLAREE A LA PAC.
MARCILLAC	4	Densification	MARC_350	Uba	0,12	-	Hors TVB -	Faible			Faible	0,12	FAIBLE	EXTENSION PARCELLE NON AGRICOLE.
MARCILLAC	3	Densification	MARC_351	Uba	0,30	-	Hors TVB -	Faible			Faible	0,3	FORT	EXTENSION LINEAIRE SUR VASTE ESPACE AGRICOLE. DECLAREE A LA PAC.
MARCILLAC	3	Extension	MARC_352	1AU	0,87	- OAP	Hors TVB -	Faible			Faible	0,87	FORT	EXTENSION LINEAIRE SUR PARCELLAIRE ASA. SUR RESEAU ASA
MARCILLAC	4	Densification	MARC_353	Uba	0,24	-	Hors TVB -	Faible			Faible	0,24	FORT	EXTENSION LINEAIRE SUR PARCELLAIRE ASA. UNE PARTIE DECLAREE A LA PAC. LIMITE DU RESEAU ASA
MARCILLAC	4	Densification	MARC_354	Uba	0,20	-	Hors TVB -	Faible			Faible	0,2	MOYEN	EXTENSION SUR ESPACE AGRICOLE ENCLAVE.

MARCILLAC	3	Extension	MARC_355	Uba	0,14	-	Sous trame milieux humides: bordure sud en corridor ZH - Légère portion ZDH au sud mais séparé RB par la route	Faible			Faible	0,14	FORT	EXTENSION PROCHE ELEVAGE.	
MARCILLAC	1	Extension	MARC_356	/	0,27		E2.1/E3.4 - Prairie permanente pâturée méso à méso-hygrophile (petite zone de source au Nord-Ouest)	Sous trame milieux humides: bordure à l'est en zone humide, dans corridor ZH--	Très fort	Ne pas urbaniser	Retrait	Nul	0,27	MOYEN A FORT	EXTENSION LINEAIRE SUR ESPACE AGRICOLE ENCLAVE.
MARCILLAC	1	Extension	MARC_357	/	0,20		E2.1*E3.4 - Prairie permanente pâturée méso à méso-hygrophile, petite ZH au Nord-Est	Sous trame milieux humides: dans corridor ZH--	Très fort	Ne pas urbaniser	Retrait	Nul	0,20	FORT	EXTENSION LINEAIRE SUR PARCELLAIRE ASA. LIMITE DU RESEAU ASA
MARCILLAC	1	Extension	MARC_358	1AU	0,97		F3.1/G1.8/E2.2*E2.1 - OAP. Fourré tempéré (ronces) / Boisé de chênes / Prairie permanente de fauche et P mésophile	Sous trame milieux bocagers: partie nord est, en corridor/ Sous trame milieux humides: en majeure partie en corridor ZH - En bordure de corridor écologique Potentielle ZH dans le fourré	Fort	Eviter l'urbanisation dans le fourré (potentiellement humide), réduire la taille	Réduction, pris en compte	Très faible	0,51	FORT	GRANDE EXTENSION LINEAIRE. LIMITE DU RESEAU ASA
MARCILLAC	4	Extension	MARC_359	/	0,23	-	Hors TVB--		Faible		Retrait	Nul	0,23	MOYEN	EXTENSION SUR ESPACE AGRICOLE ENCLAVE. DECLAREE A LA PAC
MARCILLAC	1	Extension	MARC_360	/	0,31		E2.1/FA.3/I2.2 - Prairie permanente pâturée mésophile / jardin particulier / haie multistratée champêtre / chêne	Sous trame milieux aquatiques: portion de bordure nord en corridor cours d'eau/ Sous trame milieux bocagers: angle nord est, en corridor/ Sous trame milieux humides: dans corridor ZH--	Moyen	Conserver la haie, l'arbre et réduire la surface	Retrait	Nul	0,31	FORT	EXTENSION LINEAIRE SUR PARCELLAIRE ASA.
MARCILLAC	3	Extension	MARC_361	1AU	0,41	-	OAP	Sous trame milieux humides: partie à l'est en corridor ZH - Grande portion ZDH à l'ouest	Moyen			Moyen	0,41	FORT	EXTENSION LINEAIRE SUR PARCELLAIRE ASA. LIMITE DU RESEAU ASA




## 21 Menoire




Commune	Priorité	Situation	Identifiant	Typ e de zone	Surfac e initiale (ha)	Description	Fonctionnalités écologiques	Enjeu écologique et impact brut	Mesures proposées	Conclusion sur la prise en compte des mesures	Impact résiduel	Surface finale (ha)	Enjeu agricole	Commentaires
MENOIRE	1	Extension	MENO_1059	NI	0,23	E2 (*E5.3) - P tondue * Fougeraie / Quelques arbres fruitiers / Bordure boisée	Sous-trame milieux humides - ZDH	Faible à Moyen	Préserver une bordure boisée	Cf. règlement écrit	Faible	0,23	MOYEN A FORT	EXTENSION ELOIGNEE DES HABITATIONS ET PROCHE DES ESPACES AGRICOLES.
MENOIRE	4	Densification	MENO_332	Ubb	0,16	-	Hors TVB -	Faible			Faible	0,16	MOYEN	PETITE PARCELLE DE PRAIRIE ENCLAVEE.
MENOIRE	4	Densification	MENO_333	Ubb	0,09	-	Hors TVB -	Faible			Faible	0,09	MOYEN	PETITE PARCELLE DE PRAIRIE ENCLAVEE.
MENOIRE	1	Densification	MENO_334	Ubb	0,33	E2.1 - Prairie permanente de pâture mésophile / Bordure boisée 	Sous trame milieux humides: en grande partie en corridor ZH - Partie en ZDH	Faible à Moyen	Préserver une bordure boisée	Pris en compte (Haie classée)	Très faible	0,33	MOYEN A FORT	EXTENSION LINEAIRE SUR ESPACE AGRICOLE ENCLAVE.
MENOIRE	1	Densification	MENO_335	Ubb	0,19	E2.1/2.2 - Prairie permanente de pâture mésophile / Jardin potager 	Sous trame milieux humides: dans corridor ZH - Totalité en ZDH En amont direct d'une ZH (au Nord)	Moyen à Fort	Ne pas urbaniser au Nord (+ de 20m de la ZH)	Non pris en compte	Moyen à Fort	0,19	FORT	EXTENSION LINEAIRE.
MENOIRE	2	Densification	MENO_336	Ubb	0,17	E2.1/FA.3 - Prairie permanente de pâture mésophile / Haie champêtre multistratée au Nord 	Sous trame milieux humides: dans corridor ZH - Risque de rupture des écoulements	Faible à Moyen	Conserver la haie	Pris en compte (Haie classée)	Faible	0,17	FORT	EXTENSION LINEAIRE. UNE PARTIE DECLAREE A LA PAC.
MENOIRE	1	Densification	MENO_337	Ubb	0,25	E2.1 - Prairie permanente de pâture mésophile / Haie champêtre à l'Ouest	Sous trame milieux humides: en majeure partie en corridor ZH - Quasi-totalité en ZDH	Faible à Moyen	Conserver la haie	Pris en compte (Haie classée)	Très faible	0,25	FORT	EXTENSION LINEAIRE PROCHE ELEVAGE.






															
MENOIRE	3	Extension	MENO_338	1AU	0,51	- OAP	Hors TVB -	Faible				Faible	0,51	FORT	EXTENSION LINEAIRE SUR VASTE ESPACE AGRICOLE. UNE PARTIE DECLAREE A LA PAC.
MENOIRE	1	Extension	MENO_339	Ubb	0,14	E2.1 - Prairie permanente de pâture mésophile 	Sous trame milieux forestiers: bordure sud est, en réservoir de biodiversité - Faible surface Limite de réservoir boisé	Faible à Moyen	Préserver une bordure boisée	Pris en compte (Haie classée)	Très faible	0,14	MOYEN A FORT	EXTENSION LINEAIRE SUR ESPACE AGRICOLE ENCLAVEE.	
MENOIRE	3	Densification	MENO_340	Ubb	0,12	-	Sous trame milieux humides: petite portion au nord-ouest en corridor ZH - Mini bout ZDH nord mais coupé du RB et reste ZDH par la route	Faible			Faible	0,12	FAIBLE	EXTENSION PARCELLE BOISEE.	
MENOIRE	1	Densification	MENO_341	Ah	0,20	E2.1/FA.4 - Prairie permanente de pâture mésophile / Haie discontinue le long de la route 	Sous trame milieux humides: en majeure partie en corridor ZH - Totalité en ZDH	Moyen	Conserver la haie	Pris en compte (Haie et muret classés)	Très faible	0,2	FORT	EXTENSION LINEAIRE PROCHE ELEVAGE.	
MENOIRE	1	Densification	MENO_342	Ah	0,12	E2.1/I2.2/FA.3 - Prairie permanente de pâture mésophile / Haie champêtre multistratée / Jardin particulier arboré tondu / Murets en pierre 	Sous trame milieux humides: dans corridor ZH - Totalité en ZDH	Moyen	Conserver les haies et murets	Cf. règlement écrit	Faible	0,12	FORT	EXTENSION LINEAIRE. DECLAREE A LA PAC ET ACCES DIFFICILE SI URBANISE.	
MENOIRE	3	Densification	MENO_343	Ubb	0,08	-	Hors TVB -	Faible			Faible	0,08	MOYEN	PETITE PARCELLE DE PRAIRIE ENCLAVEE.	

MENOIRE	1	Densification	MENO_344	Ah	0,07	<p>E2.1 - Prairie permanente de pâture mésophile</p> 	Sous trame milieux humides: en majeure partie en corridor ZH - Quasi-totalité en ZDH	Faible			Faible	0,07	MOYEN A FORT	PETITE EXTENSION PROCHE ELEVAGE. DECLAREE A LA PAC.
MENOIRE	1	Extension	MENO_345	/	0,12	<p>E2.1 - Prairie permanente pâturée mésophile</p> 	Sous - trame milieux humides - corridors	Faible	Retrait	Nul	0,12	MOYEN A FORT	EXTENSION PROCHE ELEVAGE. DECLAREE A LA PAC	





## 22 Meyssac






Commune	Priorité	Situation	Identifiant	Type de zone	Surface initiale (ha)	Description	Fonctionnalités écologiques	Enjeu écologique et impact brut	Mesures proposées	Conclusion sur la prise en compte des mesures	Impact résiduel	Surface finale (ha)	Enjeu agricole	Commentaires
MEYSSAC	2	Densification	MEYS_107_6	Uxc	0,88	E2.2/FA.3 - Prairie permanente de fauche mésophile / Haie champêtre multistratée 	Sous-trame milieux bocagers - Sur corridor bocagers Réduction du corridor bocage	Moyen	Réduire la taille, conserver la haie	Réduction + Cf. Règlement écrit	Faible	0,88	FORT	EXTENSION LINEAIRE PROCHE VERGER ET ELEVAGE. UNE PARTIE DECLAREE A LA PAC.
MEYSSAC	2	Extension	MEYS_107_7	Uxc	0,19	E2.2/FA.3 - Prairie permanente de fauche mésophile / Haie basse diversifiée 	Hors TVB -	Faible à Moyen	Conserver la haie	Cf. règlement écrit	Faible	0,19	MOYEN A FORT	EXTENSION LINEAIRE SUR ESPACE AGRICOLE ENCLAVE. DECLAREE A LA PAC.
MEYSSAC	3	Densification	MEYS_282	Ah	0,32	-	Sous trame milieux forestiers: portion sud-ouest en réservoir de biodiversité/ Sous trame milieux secs: portion au nord en corridor - Corridor non fonctionnel	Faible		Réduction	Faible	0,18	MOYEN A FORT	EXTENSION LINEAIRE SUR ESPACE AGRICOLE ENCLAVE.
MEYSSAC	1	Densification	MEYS_283	Ah	1,00	E1.26/G1.6 - Prairie permanente de fauche et P (mésobromion) / Boisé (chênaie pubescente) avec Quelques gros chênes 	Sous trame milieux secs: portion sud-ouest et nord-ouest en réservoir de biodiversité, partie est et petites portions à l'ouest en corridor - Déconnecté du fait de l'urbanisation	Fort	Réduire la taille, conserver le boisé (au minima les gros chênes) et éviter le réservoir milieux ouverts	Prise en compte partielle +Cf. règlement écrit	Moyen à fort	1	FORT	EXTENSION LINEAIRE PROCHE ELEVAGE.
MEYSSAC	3	Densification	MEYS_284	Ubc	0,11	-	Sous trame milieux bocagers: partie nord en corridor - Légère portion en corridor au nord de la parcelle mais non fonctionnel	Faible			Faible	0,11	MOYEN A FORT	PETITE EXTENSION PROCHE ELEVAGE ET VERGER.
MEYSSAC	4	Densification	MEYS_285	Ubc	0,09	-	Hors TVB -	Faible			Faible	0,09	MOYEN A FORT	PETITE EXTENSION PROCHE ELEVAGE ET VERGER. DECLAREE A LA PAC.
MEYSSAC	3	Densification	MEYS_286	Ubc	0,15	-	Sous trame milieux forestiers: moitié sud en corridor - Corridor mais non fonctionnel	Faible			Faible	0,15	MOYEN	EXTENSION SUR ESPACE AGRICOLE ENCLAVE.





MEYSSAC	3	Densification	MEYS_287	/	0,11	-	Sous trame milieux bocagers: dans corridor - Déconnecté par l'urbanisation	Faible		Retrait	Nul	0,11	MOYEN	EXTENSION SUR ESPACE AGRICOLE ENCLAVE. DECLAREE A LA PAC
MEYSSAC	3	Densification	MEYS_288	Ubc	0,12	-	Sous trame milieux bocagers: dans réservoir de biodiversité - En grande partie urbanisée	Faible			Faible	0,12	FAIBLE	PETITE EXTENSION SUR ESPACE AGRICOLE ENCLAVE. UNE PARTIE DEJA BATI.
MEYSSAC	1	Densification	MEYS_289	Ubc	0,38	E2.2/FA.4 - Prairie permanente de fauche mésophile / Haie discontinue 	Sous trame milieux bocagers: dans réservoir de biodiversité - Déconnecté du fait de l'urbanisation	Moyen	Conserver/implanter des haies	Prise en compte partielle (Cf. règlement écrit)	Faible à moyen	0,38	MOYEN	EXTENSION SUR ESPACE AGRICOLE ENCLAVE. DECLAREE A LA PAC.
MEYSSAC	1	Densification	MEYS_290	1AU	1,63	E2.2/FA.3 - OAP. Prairie permanente de fauche méso à hygrophile (ZH au S de la parcelle) / Haies champêtres / Arbres isolés 	Sous trame milieux bocagers: dans réservoir de biodiversité/ Sous trame milieux humides: partie au sud est, en zone humide et moitié sud en corridor ZH - Déconnecté du fait de l'urbanisation	Fort	Ne pas urbaniser à - de 20m de la ZH, réduire la taille, conserver les haies et les arbres isolés	Partiellement pris en compte + Cf. règlement écrit, non pris en compte pour ZH	Fort	1,63	FORT	EXTENSION LINEAIRE PROCHE VERGER.
MEYSSAC	1	Densification	MEYS_291	/	0,05	I2.2 - Jardin tondu / Petit bout de jardin potager / Haie champêtre multistratée à l'Est 	Sous trame milieux bocagers: dans réservoir de biodiversité/ Sous trame milieux humides: en majeure partie en corridor ZH--	Faible à Moyen	Conserver la haie	Retrait	Nul	0,05	SANS ENJEU	DENT CREUSE BOISEE.
MEYSSAC	1	Densification	MEYS_292	Ubc	0,35	E1.26 - Prairie permanente de fauche et P du mésobromion (flore protégée et patrimoniale)	Sous trame milieux bocagers: en majeure partie en réservoir de biodiversité et partie nord et bordure ouest en corridor/ Sous trame milieux humides: en majeure partie en corridor - En bordure de réservoir de biodiversité Flore patrimoniale : Orchis militaris (NT Lim, ZNIEFF Lim), Orchis anthropophora (CITES), Flore protégée : Serapias lingua (PR Lim) dans la parcelle	Très fort	Ne pas urbaniser	Prise en compte partielle (Cf. règlement écrit)	Très fort	0,35	FORT	EXTENSION LINEAIRE. DECLAREE A LA PAC.



															
MEYSSAC	1	Densification	MEYS_293	1AU	0,98	E1.2*E1.1/FA.3 - OAP et ER en partie (Emplacement réservé pour création voie). Prairie permanente de fauche et P mésophile / Arbres isolés / Haie champêtre multistrata en bordure de route*		Sous trame milieux bocagers: dans réservoir de biodiversité et portion au sud-ouest en corridor - Rupture de continuité Réservoir de biodiversité bocage déconnecté par l'urbanisation	Moyen à Fort	Conserver la haie et les arbres isolés (réservoir bocage)	Prise en compte partielle (Cf. règlement écrit)	Faible	0,98	FORT	GRANDE EXTENSION LINEAIRE SUR VASTE ESPACE AGRICOLE ENCLAVE. DECLAREE A LA PAC.
MEYSSAC	1	Densification	MEYS_294	1AU	0,80	E1.2/F3.1 - OAP. Prairie permanente de fauche du mésobromion + Quelques noyers / Fourrés talus en bordure de route (espèces protégées)		Sous trame milieux bocagers: partie ouest en réservoir de biodiversité, partie est et portion au nord en corridor - Rupture de continuité Flore protégée : Gladiolus italicus (PR Lim) sur la bordure, Serapias lingua (PR Lim) dans PP	Très fort	Recenser les espèces protégées et préserver leur habitat OU ne pas urbaniser	Non pris en compte	Très fort	0,8	FORT	EXTENSION LINEAIRE PROCHE VERGER. DECLAREE A LA PAC.
MEYSSAC	1	Extension	MEYS_295	1AU	1,47	E2.2/FA.3 - OAP. Prairie permanente de fauche mésophile de grande taille / Haie haute multistrata sur le bord de la route		Sous trame milieux humides: bordure à l'est en corridor ZH - Déconnecté du fait de l'urbanisation	Fort	Ne pas urbaniser à - de 20m de la ZH, conserver les haies	Prise en compte partielle (Cf. règlement écrit)	Moyen à fort	1,47	FORT	GRANDE EXTENSION LINEAIRE PROCHE VERGER.
MEYSSAC	1	Densification	MEYS_296	Ubc	0,42	E2.1/FA.3 - Prairie permanente de pâture mésophile / Haie champêtre multistrata diversifiée à l'Est		Sous trame milieux bocagers: partie à l'ouest en corridor - En bordure de corridor écologique Petite partie en corridor bocage	Faible à Moyen	Conserver la haie	Cf. règlement écrit	Faible	0,42	MOYEN A FORT	EXTENSION LINEAIRE SUR VASTE ESPACE AGRICOLE ENCLAVE. UNE PARTIE DECLAREE A LA PAC.





															
MEYSSAC	3	Extension	MEYS_297	Ubc	0,21	-	Sous trame milieux humides: en majeure partie en corridor ZH - Grande partie en ZDH	Moyen				Moyen	0,21	FORT	EXTENSION LINEAIRE SUR VASTE ESPACE AGRICOLE. DECLAREE A LA PAC.
MEYSSAC	1	Extension	MEYS_298	Ubc	0,71	E2.2/FA.4 - Prairie permanente de fauche mésophile / Haie basse en bordure de route 	Hors TVB -	Moyen	Réduire la taille, conserver la haie	Prise en compte partielle (Cf. règlement écrit)		Faible à moyen	0,71	FORT	EXTENSION LINEAIRE SUR VASTE ESPACE AGRICOLE. DECLAREE A LA PAC.
MEYSSAC	1	Extension	MEYS_299	Ubc	0,26	E2/FA.4 - Prairie permanente de fauche et P mésophile / Maison construite / Haie basse discontinue en bordure de route 	Hors TVB -	Faible à Moyen	Conserver la haie	Cf. règlement écrit		Faible	0,26	FORT	EXTENSION LINEAIRE PROCHE ELEVAGE.
MEYSSAC	3	Extension	MEYS_300	Ubc	0,09	-	Hors TVB -	Faible				Faible	0,09	MOYEN	PETITE EXTENSION SUR ESPACE AGRICOLE. DECLAREE A LA PAC.
MEYSSAC	3	Densification	MEYS_301	Ubc	0,61	-	Sous trame milieux forestiers: bordure sud-ouest en réservoir de biodiversité - Portion ouest en réservoir de biodiversité	Faible				Faible	0,61	MOYEN A FORT	EXTENSION LINEAIRE SUR ESPACE AGRICOLE ENCLAVE.
MEYSSAC	1	Densification	MEYS_302	Ubc	0,27	E2/G1.8/H3 - P tondue / Boisement chênaie-charmaie / Quelques arbres fruitiers / Petit affleurement rocheux 	Sous trame milieux forestiers: en majeure partie en réservoir de biodiversité - En bordure de réservoir de biodiversité Grande partie en réservoir boisé	Faible à Moyen	Ne pas urbaniser le boisé et l'affleurement rocheux, conserver une bande boisée	Non pris en compte		Faible à Moyen	0,27	MOYEN	EXTENSION LINEAIRE SUR ESPACE SEMI AGRICOLE ENCLAVE.



MEYSSAC	3	Densification	MEYS_303	Ubc	0,15	-	Sous trame milieux forestiers: angle nord-ouest en réservoir de biodiversité - Pointe ouest Réservoir de biodiversité mais en bordure	Faible			Faible	0,15	MOYEN A FORT	EXTENSION SUR ESPACE AGRICOLE ENCLAVE.
MEYSSAC	2	Densification	MEYS_304	Ubc	0,42	E2*F3.1/FA.3 - Jardin en friche / Haies champêtres 	Sous trame milieux bocagers: en majeure partie en réservoir de biodiversité et partie en bordure nord en corridor - Réservoir de biodiversité Réduction du réservoir bocage	Fort	Conserver/implanter des haies	Cf. règlement écrit	Faible	0,42	MOYEN A FORT	EXTENSION LINEAIRE SUR ESPACE AGRICOLE ENCLAVE.
MEYSSAC	1	Densification	MEYS_305	Ubc	1,00	E2.2/FA.3/(I2.2) - Prairie permanente de fauche mésophile de grande taille / Haie sur bordure de route / (Pelouse tondue * Verger) 	Sous trame milieux secs: en majeure partie en corridor - Déconnecté du fait de l'urbanisation	Fort	Réduire la taille, conserver la haie	Pris en compte partielle + Cf. règlement écrit	Moyen à fort	1	FORT	GRANDE EXTENSION LINEAIRE SUR VASTE ESPACE AGRICOLE ENCLAVE.
MEYSSAC	3	Densification	MEYS_306	Ubc	0,28	-	Sous trame milieux secs: partie centrale en corridor - Corridor non fonctionnel	Faible			Faible	0,28	MOYEN A FORT	EXTENSION LINEAIRE SUR ESPACE AGRICOLE ENCLAVE.
MEYSSAC	1	Densification	MEYS_307	Ubc	0,37	E2.2/FA.3 - Prairie permanente de fauche mésophile / Haie le long de la route (en amont d'un CE) 	Sous trame milieux humides: dans corridor ZH - Risque de rupture des écoulements Flore protégée : Serapias lingua (PR Lim) dans la parcelle 	Très fort	Urbanisation partielle au Sud, préserver haie	Pris en compte partielle + Cf. règlement écrit	Fort	0,37	FORT	EXTENSION LINEAIRE PROCHE VERGER.
MEYSSAC	1	Extension	MEYS_308	Ubc	0,17	E2/FA.3 - Prairie permanente de fauche et P méso / haie multistratée champêtre en bordure de route	Sous trame milieux humides: dans corridor ZH - Risque de rupture des écoulements	Faible à Moyen	Conserver la haie	Cf. règlement écrit	Faible	0,17	FORT	EXTENSION LINEAIRE PROCHE VERGER. DECLAREE A LA PAC. LIMITE DU RESEAU ASA

															
MEYSSAC	1	Extension	MEYS_309	Ubc	0,74	E2.1/E1.26/E3.4/C2/FA.3 - Prairie permanente de pâture méso à hygrophile (ZH dans le fond / ruisseau temporaire) / Pelouse calcicole (espèce protégée) / Haie le long du ruisseau temporaire 	Sous trame milieux bocagers: angle sud en réservoir de biodiversité et en majeure partie en corridor/ Sous trame milieux humides: petite partie en bordure est, en zone humide/ Sous trame milieux aquatiques: corridor cours d'eau qui traverse - Réservoir de biodiversité Flore protégée : Serapias lingua (PR Lim) dans la parcelle 	Très fort	Ne pas urbaniser	Partiellement pris en compte + Cf. règlement écrit, non pris en compte pour ZH	Très fort	0,5	FORT	EXTENSION LINEAIRE PROCHE VERGER. UNE PARTIE DECLAREE A LA PAC.	
MEYSSAC	2	Densification	MEYS_310	Ubc	0,16	E2.2*E2.1/FA.3 - Prairie permanente de fauche et P mésophile / Haie multistratée diversifiée en bordure de route 	Sous trame milieux bocagers: en majeure partie en réservoir de biodiversité et angle sud est, en corridor - Corridor non fonctionnel et Réservoir de biodiversité Diminution du corridor bocage et morcellement du réservoir bocage	Moyen à Fort	Conserver la haie	Cf. règlement écrit	Moyen	0,16	MOYEN A FORT	EXTENSION LINEAIRE SUR ESPACE AGRICOLE ENCLAVE.	
MEYSSAC	3	Densification	MEYS_311	Ubc	0,15	-	Sous trame milieux bocagers: dans corridor - Corridor non fonctionnel	Faible			Faible	0,15	MOYEN	EXTENSION SUR ESPACE AGRICOLE ENCLAVE.	
MEYSSAC	1	Extension	MEYS_312	/	0,10	E2.1/FA.4 - Prairie permanente pâturée mésophile / Haies champêtres basses en bordure de route 	Sous trame milieux bocagers: dans corridor- Morcellement du réservoir bocage-	Faible à Moyen	Conserver les haies	Retrait	Nul	0,10	MOYEN A FORT	PETITE EXTENSION LINEAIRE SUR VASTE ESPACE AGRICOLE.	



MEYSSAC	3	Densification	MEYS_313	Ubc	0,31	-	Sous trame milieux bocagers: partie nord en corridor - Corridor non fonctionnel	Faible			Faible	0,31	MOYEN	EXTENSION SUR ESPACE AGRICOLE ENCLAVE.
MEYSSAC	2	Densification	MEYS_314	A	0,29	E2 - ER (Emplacement réservé pour stationnement). P tondue 	Sous trame milieux aquatiques: bordure ouest en corridor cours d'eau - Déconnecté du fait de l'urbanisation en bordure de réservoir de biodiversité	Faible			Faible	0,29	MOYEN	PETITE EXTENSION SUR VASTE ESPACE AGRICOLE. UNE PARTIE DECLAREE A LA PAC ET ACCES DIFFICILE SI URBANISE.
MEYSSAC	1	Densification	MEYS_315	2AU	2,16	I2.2/FA.3/E5.4/F9.2/F3.1 - Complexe d'habitats de très grande surface : Parc arboré tondu / Haies / ZH dans la partie Ouest (Mégaphorbiaie, fourré de saules, ronciers) 	Sous trame milieux humides: partie ouest en zone humide et partie ouest en corridor - Réservoir de biodiversité	Très fort	Urbanisation partielle à + de 20m d'une ZH	Non pris en compte	Très fort	2,16	FORT	GRANDE EXTENSION SUR VASTE ESPACE AGRICOLE ENCLAVE PROCHE VERGER. UNE PARTIE DECLAREE A LA PAC. LIMITE DU RESEAU ASA
MEYSSAC	1	Densification	MEYS_316	Ubc	0,19	E2 - P tondue enclavée / Quelques noyers plantés 	Hors TVB -	Faible à Moyen			Faible à Moyen	0,19	SANS ENJEU	DENT CREUSE EN SECTEUR NON AGRICOLE.
MEYSSAC	1	Extension	MEYS_317	Ubc	0,28	E2.2/FA.4 - Prairie permanente de fauche mésophile / Haie basse en bordure de route / Arbres fruitiers derrière la haie 	Sous trame milieux bocagers: en majeure partie en corridor/ Sous trame milieux humides: en majeure partie en corridor ZH - En bordure de corridor écologique Réduction du corridor bocage	Faible à Moyen	Préserver les arbres et conserver la haie	Cf. règlement écrit	Faible	0,28	FORT	EXTENSION LINEAIRE. DECLAREE A LA PAC.
MEYSSAC	3	Densification	MEYS_318	Ubc	0,33	-	Hors TVB -	Faible			Faible	0,33	MOYEN A FORT	EXTENSION LINEAIRE SUR VASTE ESPACE AGRICOLE ENCLAVE. DECLAREE A LA PAC ET ACCES DIFFICILE SI URBANISE.







MEYSSAC	1	Densification	MEYS_319	Ubc	0,42	<p>I2.2 - P tondue / Jardin particulier / Quelques arbres fruitiers</p> 	<p>Sous trame milieux bocagers: bordure ouest en réservoir de biodiversité et en majeure partie en corridor - Déconnecté du fait de l'urbanisation Morcellement du corridor bocage</p>	Faible	Planter des haies	Réduction + cf. règlement écrit	Faible	0,42	MOYEN A FORT	EXTENSION LINEAIRE SUR ESPACE AGRICOLE ENCLAVE.
MEYSSAC	1	Densification	MEYS_320	2AU	6,08	<p>E2.2/E2.6/G1.D/FA.3/G1.2 - Très grande Prairie permanente de fauche (et PT) et noyeraies, réseau de haies champêtres = milieu bocager / Ripisylve et CE au Sud = ZH</p> 	<p>Sous trame milieux aquatiques: bordure sud est, en corridor cours d'eau/ Sous trame milieux humides: bordure sud en corridor ZH et partie au sud en zone de vigilance - Déconnecté du fait de l'urbanisation en bordure de réservoir de biodiversité</p>	Très fort	Ne pas urba proche de la ripisylve et CE (Sud-Est), conserver réseau de haie, limiter imperméabilisation (OU) urba partielle au Nord	Partiellement pris en compte + Cf. règlement écrit, non pris en compte pour ZH	Très fort	6,08	FORT	GRANDE EXTENSION SUR PERIMETRE VERGER ET EN PARTIE DE PARCELLAIRE ASA. DECLAREE A LA PAC. SUR ET LIMITE DU RESEAU ASA
MEYSSAC	1	Densification	MEYS_321	Ubc	0,13	<p>E2.1 - Prairie permanente de pâture mésophile / Quelques noyers</p> 	Hors TVB -	Faible à Moyen			Faible à Moyen	0,13	MOYEN	EXTENSION SUR ESPACE AGRICOLE ENCLAVE. DECLAREE A LA PAC.
MEYSSAC	3	Densification	MEYS_322	Ubc	0,20	-	Sous trame milieux bocagers: en majeure partie en corridor - Corridor non fonctionnel	Faible			Faible	0,2	FORT	EXTENSION LINEAIRE SUR PERIMETRE VERGER. DECLAREE A LA PAC.
MEYSSAC	1	Extension	MEYS_323	2AU	0,54	<p>E2.1/FA.3 - Prairie permanente de pâture mésophile / Haies champêtres mutistrates</p> 	Sous trame milieux forestiers: partie sud en corridor - Déconnecté du fait de l'urbanisation	Fort	Réduire la surface, conserver les haies	Pris en compte partielle + Cf. règlement écrit	Moyen à fort	0,54	FORT	EXTENSION LINEAIRE SUR VASTE ESPACE AGRICOLE. DECLAREE A LA PAC.
MEYSSAC	3	Densification	MEYS_324	Ubc	0,35	-	Sous trame milieux bocagers: en majeure partie en corridor - Corridor non fonctionnel	Faible			Faible	0,35	FORT	EXTENSION LINEAIRE PROCHE VERGER ET ELEVAGE. DECLAREE A LA PAC. SUR RESEAU ASA





MEYSSAC	1	Extension	MEYS_325	Ubc	0,18	E2.2/(FA.4) - Prairie permanente de fauche mésophile / Haie basse et arbres en bordure de route 	Hors TVB -	Faible à Moyen	Conserver la haie et les arbres	Cf. règlement écrit	Faible	0,18	MOYEN A FORT	EXTENSION SUR VASTE ESPACE AGRICOLE. DECLAREE A LA PAC.
MEYSSAC	1	Extension	MEYS_326	Ubc	0,66	I1.1/(G1.D) - Culture de luzerne de grande taille / Noyers plantés 	Hors TVB -	Moyen	Réduire la surface	Non pris en compte	Moyen	0,66	FORT	EXTENSION LINEAIRE PROCHE VERGER ET ELEVAGE.
MEYSSAC	1	Extension	MEYS_327	Ah	0,26	G1.6/E1.26 - Chênaie pubescente thermophile / PP mésophile (mésobromion), limite pelouse 	Hors TVB -	Moyen	Préserver le boisé, urbaniser uniquement sur la prairie	Non pris en compte	Moyen	0,26	FORT	EXTENSION LINEAIRE PROCHE VERGER.
MEYSSAC	1	Extension	MEYS_328	2AU	2,35	E2.1/FA.3/G1.8(G5.2) - Prairie permanente de pâture de grande taille / Haies hautes diversifiées / Boisé clair de chênes 	Sous trame milieux bocagers: en majeure partie en réservoir de biodiversité et portion en bordure nord est, en corridor/ Sous trame milieux forestiers: partie sud est, en corridor - Déconnecté du fait de l'urbanisation	Fort	Réduire la taille, conserver/ajouter des haies	Pris en compte partielle + Cf. règlement écrit	Moyen à fort	2,35	FORT	GRANDE EXTENSION LINEAIRE SUR PERIMETRE VERGER. DECLAREE A LA PAC.
MEYSSAC	1	Densification	MEYS_329	Ubc	1,24	E2.2 - PP tondu, ZH au Sud	Sous trame milieux humides: bordure sud est, en zone humide et partie sud en corridor ZH - Réservoir de biodiversité en partie	Très fort	Urbanisation partielle à au moins 20m de la ZH	Non pris en compte	Très fort	1,24	FORT	EXTENSION EN PARCELLAIRE ASA. ACCES DIFFICILE SI URBANISE. SUR RESEAU ASA





															
MEYSSAC	3	Extension	MEYS_330	Ubc	0,27	-	Hors TVB -	Faible				Faible	0,27	FORT	EXTENSION LINEAIRE. DECLAREE A LA PAC.
MEYSSAC	1	Densification	MEYS_331	Ubc	0,30	E2.1/FA.4 - Prairie permanente de pâture mésophile / Haie discontinue en bordure de route / Haie haute au milieu de la parcelle 	Hors TVB -	Faible à Moyen	Conserver la haie haute et embellir la haie discontinue	Cf. règlement écrit	Faible	0,3	MOYEN A FORT	EXTENSION LINEAIRE SUR ESPACE AGRICOLE ENCLAVE.	
MEYSSAC	1	Extension	MEYS_332	Ah	0,52	- Non visitée sur le terrain	Sous trame milieux secs en corridor - Déconnecté du fait de l'urbanisation	Potentiellement faible			Potentiellement faible	0,52	MOYEN A FORT	EXTENSION SUR VASTE ESPACE AGRICOLE.	
MEYSSAC	3	Extension	MEYS_333	Ah	0,42	-	Hors TVB -	Faible			Faible	0,42	MOYEN A FORT	EXTENSION LINEAIRE SUR ESPACE AGRICOLE.	
MEYSSAC	4	Densification	MEYS_334	Ubc	0,13	-	Hors TVB -	Faible			Faible	0,13	FAIBLE	PETITE PARCELLE ENCLAVEE.	
MEYSSAC	3	Densification	MEYS_335	Ubc	0,17	-	Sous trame milieux bocagers: dans réservoir de biodiversité - Déconnecté du fait de l'urbanisation	Faible			Faible	0,17	FAIBLE	PETITE PARCELLE ENCLAVEE.	
MEYSSAC	1	Extension	MEYS_336	Ux	0,33	- ER (Emplacement réservé pour stationnement). Non visitée sur le terrain.	Sous trame milieux humides : zone humide et corridor - Réservoir de biodiversité	Potentiellement fort		. Non pris en compte	Potentiellement fort	0,33	MOYEN A FORT	PETITE EXTENSION LINEAIRE SUR VASTE ESPACE AGRICOLE.	
MEYSSAC	1	Extension	MEYS_337	Ux	1,45	- Non visitée sur le terrain	Sous-trame milieux humides : réservoir et corridor - Réservoir de biodiversité	Potentiellement très fort	Ne pas urbaniser	Non pris en compte	Potentiellement très fort	1,45	MOYEN A FORT	PETITE EXTENSION LINEAIRE SUR VASTE ESPACE AGRICOLE.	





## 23 Noailhac

Commune	Priorité	Situation	Identifiant	Typ e de zon e	Surfac e initiale (ha)	Description	Fonctionnalités écologiques	Enjeu écologique et impact brut	Mesures proposées	Conclusion sur la prise en compte des mesures	Impact résiduel	Surface finale (ha)	Enjeu agricole	Commentaires
NOAILHAC	3	Densification	NOAI_250	Ubc	0,11	-	Sous trame milieux forestiers: petite portion sur bordure est, en réservoir de biodiversité - Faible surface	Faible			Faible	0,11	MOYEN	PETITE PARCELLE DE PRAIRIE ENCLAVEE. ACCES DIFFICILE SI URBANISE.
NOAILHAC	3	Extension	NOAI_251	Ubc	0,15	-	Hors TVB -	Faible			Faible	0,15	MOYEN A FORT	EXTENSION LINEAIRE SUR ESPACE AGRICOLE ENCLAVE. EN LIMITE DE DECLARATION PAC.
NOAILHAC	1	Densification	NOAI_252	Ubc	0,11	E2.1 - Prairie permanente de pâture mésophile /Bordure d'arbres fruitiers 	Sous trame milieux forestiers: portions au nord-est et au nord-ouest en réservoir de biodiversité - Faible surface	Faible à Moyen			Faible à Moyen	0,11	MOYEN A FORT	EXTENSION LINEAIRE SUR ESPACE AGRICOLE ENCLAVE.
NOAILHAC	3	Densification	NOAI_253	Ubc	0,11	-	Hors TVB -	Faible			Faible	0,11	MOYEN A FORT	EXTENSION LINEAIRE SUR ESPACE AGRICOLE ENCLAVE.
NOAILHAC	1	Extension	NOAI_254	Ubc	0,48	E2/F3.1*FA.4/FA.3 - Prairie permanente de fauche et P mésophile de grande taille / Roncier * Haie champêtre multistratée en bordure de route / Haie basse discontinue 	Hors TVB -	Moyen	Réduire la taille, conserver les haies	Pris en compte (Haie classée)	Très faible	0,48	FORT	EXTENSION LINEAIRE. DECLAREE A LA PAC.
NOAILHAC	3	Densification	NOAI_255	Ubc	0,09	-	Sous trame milieux forestiers: petite partie en réservoir de biodiversité - Faible surface	Faible			Faible	0,09	MOYEN A FORT	EXTENSION LINEAIRE SUR ESPACE AGRICOLE ENCLAVE.
NOAILHAC	1	Densification	NOAI_256	Ubc	0,46	E2.2/FA.3 - Ouest : Prairie permanente de fauche mésophile / Est : PP tondue*pelouse (flore protégée), cabane et bâtisse abandonnée, haies champêtres	Sous trame milieux forestiers: portion en bordure nord en réservoir de biodiversité, portion au nord en corridor - Faible surface Flore protégée : Serapias lingua (PR Lim) dans la partie Est	Très fort	Urba partielle, sinon faire un recensement de Serapias lingua et préserver son habitat, préserver haies	Prise en compte partielle (Cf. règlement écrit)	Fort	0,46	FORT	EXTENSION LINEAIRE. UNE PARTIE DECLAREE A LA PAC.

																	
NOAILHAC	1	Densification	NOAI_257	Ubc	0,30	<p>Ouest : E2.2/FA.4/FA.3 ; Est : E2.2/FA.3 - Ouest : Prairie permanente de fauche mésophile + haie multistrata jeune au Sud et haie champêtre multistrata au Nord / Est : Prairie permanente de fauche mésophile + haie champêtre multistrata en bordure de route</p> 	<p>Sous trame milieux humides: grande partie à l'est en zone de vigilance corridor ZH - Déconnecté du fait de l'urbanisation</p>	Faible à Moyen	Urbanisation partielle	Non pris en compte	Faible à Moyen	0,3	MOYEN A FORT	EXTENSION LINEAIRE SUR ESPACE AGRICOLE ENCLAVE.			
NOAILHAC	1	Densification	NOAI_258	Ubc	0,47	<p>E2.1/I2.2/FA.3 - Prairie permanente de pâture mésophile / Jardin domestique / Petite haie en bordure Ouest</p> 	<p>Sous trame milieux forestiers: portion sur bordure nord-ouest en réservoir de biodiversité/ Sous trame milieux humides: petite portion en bordure nord est, en corridor ZH - Faible surface Flore protégée : Serapias lingua (PR Lim) dans la parcelle</p> 	Très fort	Ne pas urbaniser	Réduction mais non pris en compte	Très fort	0,26	FORT	EXTENSION LINEAIRE.			
NOAILHAC	1	Densification	NOAI_259	Ubc	0,30	<p>E2.2/FA.3/FA.1 - Prairie permanente de fauche mésophile (flore protégée) / Haie de thuya en bordure de route / Gros chêne en bordure de parcelle</p> 	<p>Sous trame milieux humides: bordure à l'est en corridor ZH - Petite portion en ZDH Flore protégée : Serapias lingua (PR Lim) dans la parcelle</p> 	Très fort	Ne pas urbaniser	Non pris en compte	Très fort	0,3	MOYEN	PETITE PARCELLE DE PRAIRIE ENCLAVEE.			
NOAILHAC	1	Extension	NOAI_260a	A	0,11	<p>E2.1/FA.4 - Prairie permanente de pâture mésophile (espèce protégée) / Haie champêtre à l'Ouest</p>	<p>Hors TVB - Flore protégée : Serapias lingua (PR Lim) dans la parcelle</p>	Très fort	Ne pas urbaniser	Prise en compte partielle (Cf. règlement écrit)	Très fort	0,11	MOYEN A FORT	EXTENSION LINEAIRE SUR VASTE ESPACE AGRICOLE ENCLAVE. UNE PARTIE DECLAREE A LA PAC.			

															
NOAILHAC	1	Extension	NOAI_260b	Ubc	0,88	E2.1/G1.7D*G1.8/FA.4/G5.8 - Prairie permanente de pâture mésophile / Tailles de châtaigniers en déprise (chênes) / Haie multistratae discontinuée en bordure de route / Petite carrière / Friche issue d'une coupe et d'une lande 	Sous trame milieux forestiers: petite portion sur la bordure en réservoir de biodiversité - Faible surface	Moyen à Fort	Réduire la surface, préserver le boisement et la haie en bordure de route	Réduction : prise en compte partielle et haie classée	Faible	0,61	MOYEN A FORT	EXTENSION LINEAIRE SUR VASTE ESPACE AGRICOLE ENCLAVE. UNE PARTIE DECLAREE A LA PAC.	
NOAILHAC	4	Densification	NOAI_261	Ubc	0,22	-	Hors TVB -	Faible			Faible	0,22	MOYEN A FORT	EXTENSION LINEAIRE SUR ESPACE AGRICOLE ENCLAVE. DECLAREE A LA PAC.	
NOAILHAC	1	Extension	NOAI_262	Nh	0,25	E2.1 - P surpâturée / Bande boisée à l'Ouest 	Sous trame milieux forestiers: bordure ouest en réservoir de biodiversité - Déconnecté du fait de l'urbanisation	Faible à Moyen	Préserver la bande boisée	Cf. règlement écrit	Faible	0,25	MOYEN	EXTENSION SUR ESPACE AGRICOLE ENCLAVE.	
NOAILHAC	1	Extension	NOAI_263	Ubc	0,18	E2*E1 - Prairie permanente de pâture et F * pelouse sèche (flore protégée) / Bordure boisée 	Sous trame milieux forestiers: bordure nord en réservoir de biodiversité - Déconnecté du fait de l'urbanisation Flore protégée : Serapias lingua (PR Lim) dans la parcelle	Très fort	Ne pas urbaniser	Prise en compte partielle (Cf. règlement écrit)	Très fort	0,18	FAIBLE	PETITE EXTENSION SUR ESPACE AGRICOLE ENCLAVE.	
NOAILHAC	4	Densification	NOAI_264	Ubc	0,48	-	Hors TVB -	Faible			Faible	0,48	MOYEN	EXTENSION SUR ESPACE AGRICOLE ENCLAVE. ACCES DIFFICILE SI URBANISE.	
NOAILHAC	3	Densification	NOAI_265	Ubc	0,20	-	Hors TVB -	Faible			Faible	0,2	MOYEN	PETITE PARCELLE DE PRAIRIE ENCLAVEE. UNE PARTIE DECLAREE A LA PAC.	





NOAILHAC	1	Densification	NOAI_266	Ubc	0,28	E2.2 - Prairie permanente de fauche mésophile 	Hors TVB -	Faible à Moyen			Faible à Moyen	0,28	MOYEN A FORT	EXTENSION LINEAIRE SUR ESPACE AGRICOLE ENCLAVE.
NOAILHAC	1	Extension	NOAI_267	2AU	0,24	E2.1 - Prairie permanente de pâture mésophile / Quelques arbres fruitiers en bordure de route 	Hors TVB -	Moyen	Préserver les arbres fruitiers	Pris en compte (Haie classée)	Très faible	0,24	FORT	EXTENSION LINEAIRE. DECLAREE A LA PAC.
NOAILHAC	3	Extension	NOAI_268	2AU	0,09	-	Hors TVB -	Faible			Faible	0,09	MOYEN	PETITE EXTENSION SUR ESPACE AGRICOLE.
NOAILHAC	4	Densification	NOAI_269	Ubc	0,21	-	Hors TVB -	Faible			Faible	0,21	FORT	EXTENSION LINEAIRE PROCHE ELEVAGE.
NOAILHAC	3	Densification	NOAI_270	Ubc	0,22	-	Hors TVB -	Faible			Faible	0,22	FORT	EXTENSION LINEAIRE PROCHE ELEVAGE.
NOAILHAC	1	Extension	NOAI_271	Ubc	0,31	E2.1/FA.4/FA.3 - Prairie permanente de pâture (surpâturée) mésophile / Haie basse discontinue en bordure de route / Haie champêtre multistrata au Sud-Est 	Hors TVB -	Faible à Moyen	Conserver/implanter des haies	Pris en compte (Haie classée)	Très faible	0,31	FORT	EXTENSION LINEAIRE PROCHE ELEVAGE. UNE PARTIE DECLAREE A LA PAC.
NOAILHAC	1	Extension	NOAI_272	Ubc	0,19	E2.1*E1/I2.2 - Prairie permanente de pâture * pelouse sèche (partie Nord), espèces protégée / Jardin domestique (partie Sud) 	Hors TVB - Flore protégée : Serapias lingua (PR Lim) dans la parcelle	Très fort	Urbanisation partielle : ne pas urbaniser sur partie Nord (espèce protégée)	Partiellement pris en compte, Cf. règlement écrit	Fort	0,19	FORT	EXTENSION LINEAIRE PROCHE ELEVAGE.





NOAILHAC	1	Densification	NOAI_273	/	0,09	<p>E2/F3.1 - Prairie permanente de fauche et P mésophile / Fourré de ronces en bordure de route / Haie champêtre multistrates à l'Ouest</p> 	<p>Sous trame milieux bocagers: dans réservoir de biodiversité/ Sous trame milieux humides: bordure ouest et nord en corridor ZH et grande partie à l'est en zone de vigilance-Morcellement du réservoir bocage-</p>	Faible à Moyen	Conserver la haie	Retrait	Nul	0,09	FORT	PETITE EXTENSION SUR PERIMETRE VERGER. DECLAREE A LA PAC
NOAILHAC	4	Densification	NOAI_274	/	0,05	-	<p>Sous trame milieux bocagers: dans réservoir de biodiversité - Déconnecté par l'urbanisation</p>	Faible		Retrait	Nul	0,05	FAIBLE	PETITE PARCELLE ENCLAVEE.
NOAILHAC	1	Densification	NOAI_275	2AU	0,78	<p>E1.2/FA.3 - Prairie de fauche sur calcaire (mésobromion) entourée de haies champêtres multistrates (flore protégée)</p> 	<p>Sous trame milieux bocagers: dans réservoir de biodiversité/ Sous trame milieux humides: partie sud est, en corridor ZH - Rupture de continuité Flore protégée : Serapias lingua (PR Lim) dans le haut de la parcelle</p>	Très fort	Urbanisation partielle (à l'Ouest), préserver espèce protégée et haies	Pris en compte partielle (Haies classées)	Fort	0,78	FORT	EXTENSION LINEAIRE SUR PERIMETRE VERGER. DECLAREE A LA PAC.
NOAILHAC	1	Extension	NOAI_276a	1AU	0,30	<p>E1.2/I2.2/FA.3 - Prairie sur calcaire (mésobromion) x pelouse calcicole (flore protégée) / Jardin potager / Haie champêtre en bord de route</p> 	<p>Sous trame milieux bocagers: partie sud en réservoir de biodiversité, grande partie dans zone nord en corridor - Rupture de continuité Flore protégée : Serapias lingua (PR Lim) dans PP</p>	Très fort	Ne pas urbaniser (forte extension et espèces protégées)	Non pris en compte	Très fort	0,3	FORT	EXTENSION LINEAIRE SUR PERIMETRE VERGER. UNE PARTIE DECLAREE A LA PAC.
NOAILHAC	1	Extension	NOAI_276b	1AU	0,22	<p>E1.2/I6/FA.1 - Prairie sur calcaire x pelouse calcaire (espèce protégée) / Zone de dépôt de matériaux / Haie exogène</p> 	<p>Sous trame milieux bocagers: partie sud en réservoir de biodiversité, grande partie dans zone nord en corridor - Rupture de continuité Flore protégée : Serapias lingua (PR Lim) dans la parcelle</p>	Très fort	Ne pas urbaniser	Non pris en compte	Très fort	0,22	FORT	EXTENSION LINEAIRE SUR PERIMETRE VERGER. UNE PARTIE DECLAREE A LA PAC.
NOAILHAC	1	Densification	NOAI_277	/	0,13	<p>I2.2*E2 - Jardin particulier * P abandonnée en pente assez forte</p>	Hors TVB--	Faible à Moyen		Retrait	Nul	0,13	FAIBLE	PETITE PARCELLE ENCLAVEE. MOITIE DEJA BATI





															
NOAILHAC	4	Densification	NOAI_278	Ubc	0,11	-	Hors TVB -	Faible				Faible	0,11	MOYEN A FORT	PETITE EXTENSION PROCHE ELEVEGE.
NOAILHAC	3	Extension	NOAI_279	2AU	0,09	-	Hors TVB -	Faible				Faible	0,09	MOYEN A FORT	PETITE EXTENSION LINEAIRE. DECLAREE A LA PAC.
NOAILHAC	1	Extension	NOAI_280	2AU	0,70	G1.D*E2.1/FA.4 - Noyerie * Prairie permanente de pâture mésophile / Haie discontinue 	Sous trame milieux bocagers: dans réservoir de biodiversité/ Sous trame milieux humides: partie sud en zone de vigilance corridor ZH - Rupture de continuité	Faible à Moyen	Conserver la haie	Cf. règlement écrit	Faible	0,7	FORT	EXTENSION LINEAIRE SUR PERIMETRE VERGER. DECLAREE A LA PAC.	
NOAILHAC	3	Extension	NOAI_281	Ubc	0,22	-	Sous trame milieux humides: portion au nord en corridor ZH - Petite portion en ZDH	Faible				Faible	0,22	FORT	EXTENSION LINEAIRE SUR VASTE ESPACE AGRICOLE.
NOAILHAC	4	Densification	NOAI_282	Uac	0,15	- ER (Emplacement réservé pour du stationnement).	Hors TVB -	Faible				Faible	0,15	SANS ENJEU	PARCELLE BOISEE.
NOAILHAC	1	Extension	NOAI_283	A	0,77	E2.2/I1/FA.3 - ER (Emplacement réservé pour l'extension du cimetière). Prairie permanente de fauche méso-hygrophile / Culture / Quelques noyers / Haie basse champêtre sur la parcelle / Haie champêtre multistrata en bordure de route 	Sous-trame milieux humides - ZDH au nord et zone de vigilance reste de la parcelle	Moyen	Conserver les haies	Cf. règlement écrit	Faible	0,77	FORT	GRANDE EXTENSION PROCHE VERGER SUR VASTE ESPACE AGRICOLE. DECLAREE A LA PAC ET ACCES DIFFICILE SI URBANISE.	
NOAILHAC	4	Densification	NOAI_284	Ubc	0,38	-	Hors TVB -	Faible				Faible	0,38	MOYEN	EXTENSION SUR ESPACE AGRICOLE ENCLAVE.
NOAILHAC	3	Densification	NOAI_285	2AU	0,72	-	Hors TVB -	Faible				Faible	0,72	FORT	EXTENSION LINEAIRE SUR PERIMETRE ELEVEGE.





## 24 Nonards





Commune	Priorité	Situation	Identifiant	Type de zone	Surface initiale (ha)	Description	Fonctionnalités écologiques	Enjeu écologique et impact brut	Mesures proposées	Conclusion sur la prise en compte des mesures	Impact résiduel	Surface finale (ha)	Enjeu agricole	Commentaires
NONARDS	1	Densification	NONA_109_1	Ux	0,77	J6/E2.2 - Dépôt matériaux de scierie / Prairie permanente de fauche mésophile de grande surface / Quelques arbres isolés, bosquet 	Sous-trame milieux humides - Est de la parcelle en ZDH	Moyen à Fort	Préserver les arbres isolés et le bosquet	Cf. règlement écrit	Moyen	0,77	FORT	EXTENSION LINEAIRE PROCHE VERGER. LIMITE DU RESEAU ASA
NONARDS	4	Densification	NONA_109_2	Ux	0,44	-	Sous-trame milieux humides-ZDH - Petite bande ZDH au nord	Faible			Faible	0,44	FAIBLE	EXTENSION LINEAIRE SUR ESPACE NON AGRICOLE. LIMITE DU RESEAU ASA
NONARDS	2	Densification	NONA_109_3	Ux	0,90	E2.2 - Prairie permanente de fauche méso-hygrophile de grande surface 	Sous-trame milieux secs - En pleine ZDH et corridor de la TVB	Moyen			Moyen	0,9	FORT	EXTENSION LINEAIRE SUR PARCELLAIRE ASA. LIMITE DU RESEAU ASA
NONARDS	2	Densification	NONA_109_4	Ux	0,22	E2.2/J6 - Prairie permanente de fauche mésophile / Dépôt de gravats 	Sous-trame milieux secs et milieux humides - ZDH et corridor de la TVB	Faible à Moyen			Faible à Moyen	0,22	FORT	EXTENSION LINEAIRE SUR PARCELLAIRE ASA. LIMITE DU RESEAU ASA
NONARDS	2	Densification	NONA_109_5	Ux	0,37	E2.2 - Prairie permanente de fauche méso-hygrophile	Sous-trame milieux secs et milieux humides - ZDH et corridor	Faible à Moyen			Faible à Moyen	0,37	FORT	EXTENSION LINEAIRE SUR PARCELLAIRE ASA.

															
NONARDS	1	Extension	NONA_109_6	2AU x	2,66		E2.2/E3.4/G1.2 - Grande Prairie permanente de fauche méso-hygro à hygrophile / Ripisylve	Sous-trame milieux humides - En partie Réservoir de biodiversité Trame bleue et ZDH	Très fort	Ne pas urbaniser	Partiellement pris en compte + Cf. règlement écrit, non pris en compte pour ZH	Très fort	2,66	FORT	GRANDE EXTENSION LINEAIRE. DECLAREE A LA PAC.
NONARDS	1	Extension	NONA_109_7	1AU x	4,26		E2.2*E3.4/G1.D - OAP. Grande Prairie permanente de fauche méso-hygro à hygrophile / Noyeraie	Sous-trame milieux secs et milieux humides - Corridor vert + une partie en Réservoir de biodiversité bleu et ZDH	Très fort	Urbanisation partielle à au moins 20m de la ZH, limiter imperméabilisation, implanter haies champêtres ou bosquet	Non pris en compte	Très fort	4,26	FORT	GRANDE EXTENSION LINEAIRE SUR PERIMETRE VERGER ET EN PARCELLEAIRE ASA. UNE PARTIE DECLAREE A LA PAC EN VERGER. SUR RESEAU ASA
NONARDS	1	Densification	NONA_221	Uba	0,42		E2.1/FA.3 - Prairie permanente de pâture mésophile / Haie champêtre multistratée diversifiée	Sous trame milieux secs: en majeure partie en corridor - Déconnecté du fait de l'urbanisation	Moyen	Conserver la haie	Cf. règlement écrit	Faible	0,42	FORT	EXTENSION LINEAIRE SUR PERIMETRE VERGER ET PROCHE ELEVAGE.
NONARDS	3	Densification	NONA_222	Uba	0,15	-	-	Sous trame milieux secs: dans corridor - Corridor enclavé, plus fonctionnel	Faible			Faible	0,15	MOYEN A FORT	EXTENSION LINEAIRE SUR ESPACE AGRICOLE ENCLAVE PROCHE VERGER. DECLAREE A LA PAC.
NONARDS	1	Densification	NONA_223	Uba	0,28	-	E2/G5.4 - P tondue mésophile / Bosquet exogène (thuya)	Sous trame milieux humides: en majeure partie en corridor ZH - Totalité en ZDH	Faible			Faible	0,28	MOYEN	EXTENSION SUR ESPACE AGRICOLE ENCLAVE. DECLAREE A LA PAC.

														
NONARDS	1	Densification	NONA_224	Uba	0,17	G5.2 - Boisé anthropique jeune (chênes et frênes) méso-hygrophile 	Sous trame milieux humides: en majeure partie en corridor ZH - Quasi-totalité en ZDH	Moyen	Urbaniser à + de 20 mètres de la ZH, conserver une bordure boisée	Partiellement pris en compte + Cf. règlement écrit, non pris en compte pour ZH	Moyen	0,17	FAIBLE	EXTENSION PARCELLE BOISEE.
NONARDS	1	Densification	NONA_225	Uba	0,14	E2.2 - Prairie permanente de fauche méso-hygro à hygrophile (ZH) 	Sous trame milieux humides: en majeure partie en zone humide, dans corridor ZH/ Sous trame milieux secs: petites portions au nord et à l'est en corridor - Réservoir de biodiversité	Très fort	Ne pas urbaniser	Non pris en compte	Très fort	0,14	FORT	EXTENSION LINEAIRE SUR VASTE ESPACE AGRICOLE. DECLAREE A LA PAC.
NONARDS	1	Densification	NONA_227	Uba	0,16	E2*F3.1 - Prairie abandonnée (recolonisation forestière de chênes et de pins sylvestres) 	Sous trame milieux secs: en majeure partie en corridor/ Sous trame milieux humides: en majeure partie en corridor ZH - Corridor, densifié autour, en ZDH	Faible à Moyen			Faible à Moyen	0,16	MOYEN	EXTENSION SUR ESPACE AGRICOLE ENCLAVE.
NONARDS	3	Densification	NONA_228	Uba	0,19	-	Sous trame milieux forestiers: petite portion en bordure sud-ouest en réservoir de biodiversité/ Sous trame milieux secs: dans corridor/ Sous trame milieux humides: dans corridor ZH - Corridor non fonctionnel, enclavé	Faible			Faible	0,19	MOYEN	EXTENSION SUR ESPACE AGRICOLE ENCLAVE. DECLAREE A LA PAC ET ACCES DIFFICILE SI URBANISE.
NONARDS	1	Densification	NONA_229	1AU	1,46	E2.2/FA.4 - OAP. Prairie permanente de fauche mésophile de grande surface / Haie basse champêtre diversifiée	Sous trame milieux humides: petite portion en bordure sud est, en zone humide, dans corridor ZH/ Sous trame milieux secs: dans corridor - Déconnecté du fait de l'urbanisation	Fort	Réduire la surface, conserver la haie	Pris en compte partielle + Cf. règlement écrit	Moyen	1,46	FORT	GRANDE EXTENSION LINEAIRE EN PARTIE PARCELLAIRE ASA ET PROCHE VERGER. DECLAREE A LA PAC. SUR UNE PARTIE DU RESEAU ASA




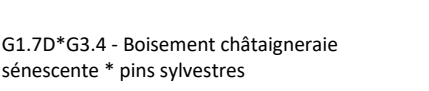
															
NONARDS	1	Densification	NONA_230	Uba	0,20	G5.6/FA.4 - Stade initial forestier (frênes, non humide) / Haie haute (chênes) en bordure de route 	Sous trame milieux humides: en majeure partie en corridor ZH - Quasi-totalité en ZDH	Faible à Moyen	Conserver la haie de chênes	Cf. règlement écrit	Faible	0,2	MOYEN A FORT	EXTENSION LINEAIRE SUR ESPACE AGRICOLE ENCLAVE.	
NONARDS	3	Densification	NONA_231	Uba	0,20	-	Hors TVB -	Faible			Faible	0,2	MOYEN	EXTENSION LINEAIRE SUR PARCELLE BOISEE.	
NONARDS	3	Densification	NONA_232	Uba	0,15	-	Hors TVB -	Faible			Faible	0,15	MOYEN A FORT	EXTENSION LINEAIRE SUR ESPACE AGRICOLE ENCLAVE.	
NONARDS	1	Extension	NONA_233	Uba	0,09	G5.8*F3.1/E2.2 - Coupe forestière récente * fourré de ronces / Prairie permanente de fauche mésophile de petite taille 	Sous trame milieux humides: dans corridor ZH - Totalité en ZDH	Faible			Faible	0,09	MOYEN	PETITE EXTENSION LINEAIRE SUR ESPACE AGRICOLE ENCLAVE.	
NONARDS	1	Densification	NONA_234	Uba	0,24	E2.2*G1.D - Prairie permanente de fauche mésophile * noyeraie 	Sous trame milieux secs: dans corridor - Déconnecté du fait de l'urbanisation	Faible à Moyen			Faible à Moyen	0,24	MOYEN A FORT	EXTENSION LINEAIRE SUR ESPACE AGRICOLE ENCLAVE.	
NONARDS	1	Densification	NONA_235	Uba	0,09	E2.2 - Prairie permanente de fauche mésophile	Sous trame milieux secs: dans corridor/ Sous trame milieux humides: dans corridor ZH - Quasi-totalité en ZDH et corridor	Faible			Faible	0,09	MOYEN	PETITE EXTENSION SUR ESPACE AGRICOLE. LIMITE DU RESEAU ASA	





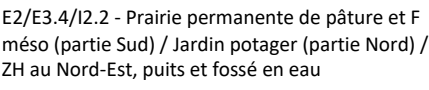
														
NONARDS	3	Densification	NONA_236	Uba	0,17	-	Hors TVB -	Faible			Faible	0,17	FORT	EXTENSION LINEAIRE SUR VASTE ESPACE AGRICOLE. DECLAREE A LA PAC.
NONARDS	4	Densification	NONA_237	Uba	0,07	-	Hors TVB -	Faible			Faible	0,07	MOYEN	PETITE EXTENSION LINEAIRE SUR ESPACE AGRICOLE ENCLAVE.
NONARDS	1	Densification	NONA_238	Uba	0,16	G5.6/E2.1*G1.D/FA.3 - Boisé jeune (frênes) / Prairie permanente de pâture mésophile * noyeraie / Haie en bordure de route 	Sous trame milieux secs: bordure à l'est en corridor - Déconnecté du fait de l'urbanisation	Moyen	Conserver la haie en bordure de route	Cf. règlement écrit	Faible	0,16	MOYEN	EXTENSION LINEAIRE SUR ESPACE SEMI AGRICOLE ENCLAVE. UNE PARTIE DECLAREE A LA PAC.
NONARDS	1	Densification	NONA_239	Uba	0,14	E2 - PP tondue + Quelques noyers au Nord 	Sous trame milieux secs: en majeure partie en corridor/ Sous trame milieux humides: en grande partie en corridor ZH - Moitié en ZDH et corridor	Faible			Faible	0,14	MOYEN A FORT	EXTENSION LINEAIRE SUR ESPACE AGRICOLE ENCLAVE.
NONARDS	1	Densification	NONA_240	Uba	0,12	E2.2 - Prairie permanente de fauche en déprise (Quelques ronces) 	Sous trame milieux secs: dans corridor/ Sous trame milieux humides: partie à l'est en corridor ZH - Moitié en ZDH et corridor	Faible			Faible	0,12	MOYEN A FORT	EXTENSION LINEAIRE SUR ESPACE AGRICOLE ENCLAVE.
NONARDS	1	Extension	NONA_241	Uba	0,44	E2.2 - Prairie permanente de fauche mésophile	Sous trame milieux humides: partie à l'ouest en zone humide, partie ouest en corridor ZH/ Sous trame milieux secs: en majeure partie en corridor - Rupture de continuité	Moyen	Eviter la ZH et réduire l'impact sur le corridor		Moyen	0,08	FORT	EXTENSION LINEAIRE SUR PERIMETRE VERGER. DECLAREE A LA PAC.





														
NONARDS	1	Densification	NONA_242	Uba	0,17	E2/F3.1 - P tondue mésophile / Fourré de ronces 	Sous trame milieux secs: dans corridor - Rupture de continuité	Faible à Moyen	Réduire la surface	Non pris en compte	Faible à Moyen	0,17	MOYEN A FORT	EXTENSION LINEAIRE SUR ESPACE AGRICOLE ENCLAVE.
NONARDS	1	Extension	NONA_243	2AU	1,73	E2.2/E3.4/G1.2 - Prairie permanente de fauche méso à méso-hygrophile / Ripisylve 	Sous trame milieux humides: bordure ouest en zone humide et partie ouest en corridor ZH - Réservoir de biodiversité	Très fort	Urbanisation partielle à l'Est (éviter ZH et préserver ripisylve)	Partiellement pris en compte + Cf. règlement écrit, non pris en compte pour ZH	Très fort	1,73	FORT	GRANDE EXTENSION SUR VASTE ESPACE AGRICOLE ENCLAVE. DECLAREE A LA PAC.
NONARDS	1	Densification	NONA_244	Uba	0,20	E2.2 - Prairie permanente de fauche mésophile / 1 noyer en bordure de route 	Hors TVB -	Faible à Moyen			Faible à Moyen	0,2	FORT	EXTENSION LINEAIRE SUR VASTE ESPACE AGRICOLE. DECLAREE A LA PAC.
NONARDS	3	Densification	NONA_245	Uba	0,12	-	Sous trame milieux humides: dans zone de vigilance corridor ZH - Quasi-totalité en zone de vigilance	Moyen			Moyen	0,12	MOYEN A FORT	EXTENSION SUR VASTE ESPACE AGRICOLE. DECLAREE A LA PAC EN CULTURE.
NONARDS	3	Densification	NONA_246	Uba	0,15	-	Hors TVB -	Faible			Faible	0,15	MOYEN	PETITE EXTENSION SUR VASTE ESPACE AGRICOLE.
NONARDS	1	Densification	NONA_247	Uba	0,16	E2.1*E3.4 - Prairie permanente de pâture méso-hygrophile (en amont immédiat d'une ZH et d'une mare)	Sous trame milieux humides: moitié à l'est en corridor ZH - Risque de rupture des écoulements	Fort	Urbanisation partielle en bordure de route (à + de 20 mètres de la ZH)	Non pris en compte	Fort	0,16	FORT	EXTENSION LINEAIRE SUR VASTE ESPACE AGRICOLE. DECLAREE A LA PAC.

														
NONARDS	1	Densification	NONA_248	Uba	0,18	E2.1/FA.4 - Prairie permanente de pâture mésophile / Haie haute discontinue 	Sous trame milieux humides: partie nord en corridor ZH - Portion en ZDH	Faible à Moyen	Conserver la haie	Cf. règlement écrit	Faible	0,18	MOYEN	EXTENSION SUR ESPACE AGRICOLE ENCLAVE.
NONARDS	3	Extension	NONA_249	Uba	0,15	-	Hors TVB -	Faible			Faible	0,15	FORT	EXTENSION LINEAIRE SUR VASTE ESPACE AGRICOLE. DECLAREE A LA PAC.
NONARDS	3	Extension	NONA_250	/	0,09	-	Hors TVB--	Faible		Retrait	Nul	0,09	MOYEN	PETITE EXTENSION SUR VASTE ESPACE AGRICOLE.
NONARDS	3	Densification	NONA_251	Uba	0,23	-	Sous trame milieux humides: dans corridor ZH - Totalité en ZDH	Moyen			Moyen	0,23	FAIBLE	PETITE PARCELLE ENCLAVEE.





## 25 Palazinges

Commune	Priorité	Situation	Identifiant	Typ e de zon e	Surfac e initiale (ha)	Description	Fonctionnalités écologiques	Enjeu écologique et impact brut	Mesures proposées	Conclusion sur la prise en compte des mesures	Impact résiduel	Surface finale (ha)	Enjeu agricole	Commentaires
PALAZINGES	1	Extension	PALA_1055	/	1,40	E2.2/G3.F - Prairie permanente de fauche mésophile / Plantation de chêne d'Amérique et de sapin 	Sous - trame milieux forestiers - Morcellement du réservoir boisé	Fort	Préserver une bordure boisée	Retrait	Nul	1,40	FORT	VASTE ESPACE AGRICOLE. DECLARE A LA PAC
PALAZINGES	3	Densification	PALA_193	Ubb	0,54	-	Hors TVB -	Faible			Faible	0,54	MOYEN	EXTENSION SUR ESPACE AGRICOLE ENCLAVE.
PALAZINGES	1	Densification	PALA_194	Ubb	0,32	E2/G1.7D - Prairie permanente de fauche et P mésophile / Boisement de jeune taillis de châtaigniers 	Hors TVB -	Faible à Moyen	Limiter l'imperméabilisation	Cf. règlement écrit	Faible	0,32	FAIBLE	EXTENSION PARCELLE BOISEE.
PALAZINGES	1	Densification	PALA_195	Ubb	0,33	E2*E5.3*F3.1*E1.7/C1 - P en déprise * Lande à fougères * Roncier * Pelouse sèche oligotrophe / Etang (grenouille rieuse et grenouille verte) / Bordure boisée au Nord-Est 	Sous trame milieux aquatiques: portion au sud-ouest en réservoir de biodiversité/ Sous trame milieux humides: petite zone humide au sud-ouest, petites portions au nord-est et au sud-ouest en corridor ZH - Réservoir de biodiversité Présence d'amphibiens	Très fort	Urbaniser à l'Est de la parcelle, ne pas toucher l'étang et conserver la bordure boisée au Nord-Est	Réduction, pris en compte	Très faible	0,23	MOYEN	EXTENSION SUR ESPACE AGRICOLE ENCLAVE.
PALAZINGES	1	Densification	PALA_196	Ubb	0,21	G1.7D*G3.4 - Boisement châtaigneraie sénescence * pins sylvestres 	Sous trame milieux forestiers: dans réservoir de biodiversité - Déconnecté du fait de l'urbanisation Risque d'érosion des sols (pente)	Moyen			Moyen	0,21	SANS ENJEU	DENT CREUSE BOISEE.




															
PALAZINGES	1	Densification	PALA_197	Ubb	0,51	G1.7D*G3.4 - Châtaigneraie sénescence * Pinède à pins sylvestres 	Sous trame milieux forestiers: dans réservoir de biodiversité - Déconnecté du fait de l'urbanisation	Moyen à Fort	Conserver des bordures boisées et une bande boisée dans la parcelle	Prise en compte partielle (Cf. règlement écrit)	Faible	0,51	FAIBLE	EXTENSION PARCELLE BOISEE.	
PALAZINGES	1	Densification	PALA_198	Ubb	0,27	G3.4/G5.8 - Pinède à pins sylvestres / Coupe forestière pour des lignes à haute tension au Sud 	Sous trame milieux forestiers: dans réservoir de biodiversité - Réservoir de biodiversité Réduction du réservoir boisé et rupture de liaison de réservoir boisé, forte naturalité	Moyen à Fort	Conserver des bordures boisées et une bande boisée dans la parcelle	Cf. règlement écrit	Moyen	0,27	SANS ENJEU	DENT CREUSE BOISEE.	
PALAZINGES	1	Densification	PALA_199	Ubb	0,27	G1.7D - Boisement de taillis châtaigniers "jeunes" sénescents 	Sous trame milieux forestiers: parties sud et ouest en réservoir de biodiversité - Déconnecté du fait de l'urbanisation	Moyen	Conserver les haies	Cf. règlement écrit	Faible	0,27	SANS ENJEU	DENT CREUSE BOISEE.	
PALAZINGES	1	Extension	PALA_200	Ubb	0,70	E2/E3.4/I2.2 - Prairie permanente de pâture et F méso (partie Sud) / Jardin potager (partie Nord) / ZH au Nord-Est, puits et fossé en eau 	Sous trame milieux humides: partie nord est, en zone humide et grande partie à l'est en corridor ZH/ Sous trame milieux aquatiques: corridor cours d'eau au nord - ZDH	Très fort	Urba uniquement dans partie Ouest loin de la ZH	Réduction, pris en compte partielle (reste proche ZH)	Moyen	0,55	FORT	EXTENSION LINEAIRE SUR VASTE ESPACE AGRICOLE. UNE PARTIE DECLAREE A LA PAC.	

															
PALAZINGES	1	Extension	PALA_201	Ubb	0,42	E2.1 - Prairie permanente de pâture et F mésophile en amont immédiat d'une ZH (chemin de crête) 	Sous trame milieux humides: petite portion en bordure sud en zone humide et partie à l'est en corridor ZH - Rupture de continuité En amont immédiat d'une ZH	Fort	Ne pas urbaniser	Non pris en compte	Fort	0,42	MOYEN A FORT	PETITE EXTENSION LINEAIRE SUR VASTE ESPACE AGRICOLE.	
PALAZINGES	1	Extension	PALA_202	Ubb	1,05	Est : E2 - Est : Prairie permanente de pâture et F mésophile 	Hors TVB -	Moyen			Moyen	1,05	FORT	GRANDE EXTENSION LINEAIRE. UNE PARTIE DECLAREE A LA PAC.	
PALAZINGES	2	Extension	PALA_202b	Ubb	0,72	E2.2*E2.1/FA.3 - Prairie permanente de fauche et P mésophile / Haie champêtre multistratée dans la parcelle 	Sous trame milieux humides: bordure ouest et portion sur bordure nord en corridor ZH - En bordure de corridor écologique	Fort	Ne pas urbaniser	Non pris en compte	Fort	0,72	FORT	GRANDE EXTENSION LINEAIRE.	
PALAZINGES	1	Extension	PALA_203	1AU	0,84	E2.1 - OAP. Prairie permanente de pâture mésophile de grande taille	Hors TVB -	Faible à Moyen	Réduire la taille	Réduction : pris en compte	Très faible	0,71	FORT	EXTENSION LINEAIRE SUR VASTE ESPACE AGRICOLE. UNE PARTIE DECLAREE A LA PAC ET ACCES DIFFICILE SI URBANISE.	



															
PALAZINGES	4	Densification	PALA_204	Ubb	0,23	-	Hors TVB -	Faible				Faible	0,23	MOYEN A FORT	PETITE EXTENSION PROCHE ELEVAGE. DECLAREE A LA PAC.
PALAZINGES	2	Extension	PALA_205	/	0,22	F3.1 - Fourré de ronces * Lande à genêt 	Sous trame milieux humides: bordure nord en corridor ZH--	Moyen		Retrait		Nul	0,22	MOYEN	PETITE EXTENSION SUR VASTE ESPACE AGRICOLE. DECLAREE A LA PAC
PALAZINGES	2	Extension	PALA_206	/	0,17	E2.1 - Prairie permanente pâturée mésophile 	Sous trame milieux humides: en grande partie en corridor ZH--	Faible à Moyen		Retrait		Nul	0,17	MOYEN A FORT	PETITE EXTENSION PROCHE ELEVAGE. DECLAREE A LA PAC
PALAZINGES	1	Extension	PALA_207	Ubb	0,27	E2.1 - Prairie permanente de pâture mésophile en amont direct d'une ZH / 1 gros chêne (arbre remarquable) 	Sous trame milieux humides: partie nord en corridor ZH - Faible surface En amont direct de la ZH, attention à l'érosion de sols (pente)	Faible à Moyen	Urbaniser uniquement en bordure de route en continuité du bâtiment, conserver l'arbre remarquable	Réduction, partiellement pris en compte		Faible	0,1	MOYEN A FORT	PETITE EXTENSION LINEAIRE SUR VASTE ESPACE AGRICOLE.
PALAZINGES	3	Extension	PALA_208	Ubb	0,16	-	Hors TVB -	Faible				Faible	0,16	MOYEN A FORT	PETITE EXTENSION SUR VASTE ESPACE AGRICOLE. DECLAREE A LA PAC.
PALAZINGES	1	Densification	PALA_209	Ubb	0,36	E2/G3.F - Prairie permanente de fauche et P mésophile / Boisement (plantation d'épicéas)	Sous trame milieux forestiers: moitié est, en réservoir de biodiversité - En bordure de réservoir de biodiversité	Faible à Moyen	Limiter l'imperméabilisation	Cf. règlement écrit		Faible	0,36	FAIBLE	EXTENSION PARCELLE BOISEE.





															
PALAZINGES	1	Extension	PALA_210	Ubb	0,83	E2.2*E2.1 - Prairie permanente de fauche et P mésophile 	Hors TVB -	Moyen à Fort	Ne pas urbaniser	Réduction, pris en compte	Très faible	0,16	FORT	EXTENSION LINEAIRE SUR VASTE ESPACE AGRICOLE. DECLAREE A LA PAC ET PARTIE SUD PROCHE PERIMETRE ELEVAGE.	
PALAZINGES	1	Densification	PALA_211	Ubb	0,35	E2.1*E3.4/E3.4 - Prairie permanente de pâture méso-hygro à hygrophile (ZH dans le bas de la parcelle) 	Sous trame milieux humides: partie sud-ouest en zone humide et en majeure partie en corridor ZH - Réservoir de biodiversité	Très fort	Urba uniquement à l'Est et au bord de la route	Réduction, pris en compte	Très faible	0,15	FORT	EXTENSION PROCHE ELEVAGE. UNE PARTIE DECLAREE A LA PAC.	
PALAZINGES	1	Densification	PALA_212	Ubb	0,48	E2.1/E3.4 - Prairie permanente de pâture mésophile, une petite portion de ZH (affleurement de la nappe en zone de source) 	Sous trame milieux humides: dans corridor ZH - Rupture de continuité	Très fort	Urba uniquement dans moitié Sud (éviter ZH)	Non pris en compte	Très fort	0,48	MOYEN	EXTENSION SUR ESPACE AGRICOLE ENCLAVE. DECLAREE A LA PAC.	
PALAZINGES	1	Extension	PALA_213	/	0,21	E2.1/C1/I2.2 - Prairie permanente pâturée mésophile / Mare et lavoir (source?) / Jardin potager + poulailler	Hors TVB--	Moyen à Fort	Ne pas urbaniser (conserver le lavoir et la mare)	Retrait	Nul	0,21	MOYEN A FORT	PETITE EXTENSION LINEAIRE SUR VASTE ESPACE AGRICOLE. UNE PARTIE DECLAREE A LA PAC	





														
PALAZINGES	3	Extension	PALA_214	/	0,09	-	Hors TVB--	Faible		Retrait	Nul	0,09	MOYEN	PETITE EXTENSION SUR VASTE ESPACE AGRICOLE. DECLAREE A LA PAC ET ACCES DIFFICILE SI URBANISE
PALAZINGES	1	Extension	PALA_215	Ubb	0,71	E2.2*E2.1 - Prairie permanente de fauche et P mésophile 	Hors TVB -	Moyen à Fort	Réduire la taille	Non pris en compte	Moyen à Fort	0,71	FORT	EXTENSION LINEAIRE SUR VASTE ESPACE AGRICOLE. DECLAREE A LA PAC ET ACCES DIFFICILE SI URBANISE.
PALAZINGES	1	Extension	PALA_216	Ubb	0,41	E2.2*(G1.8) - Prairie permanente de fauche mésophile * Bout de boisement (chênes) 	Hors TVB -	Faible à Moyen			Faible à Moyen	0,41	FORT	EXTENSION LINEAIRE SUR VASTE ESPACE AGRICOLE. UNE PARTIE DECLAREE A LA PAC ET ACCES DIFFICILE SI URBANISE.
PALAZINGES	1	Densification	PALA_217	Ubb	0,31	E2.1 - Prairie permanente de pâture mésophile / Bordure boisée 	Hors TVB -	Faible à Moyen	Conserver la bordure boisée	Partiellement pris en compte + Cf. règlement écrit	Faible	0,31	MOYEN A FORT	PETITE EXTENSION LINEAIRE SUR VASTE ESPACE AGRICOLE
PALAZINGES	1	Densification	PALA_218	Ubb	0,24	G3.4 - Pinède à pins sylvestres 	Sous trame milieux forestiers: dans réservoir de biodiversité - Réservoir de biodiversité Réduction du réservoir boisé, forte naturalité	Moyen à Fort	Conserver des bordures boisées et une bande boisée dans la parcelle	Cf. règlement écrit	Moyen	0,24	SANS ENJEU	DENT CREUSE BOISEE.

														
PALAZINGES	1	Densification	PALA_219	Ubb	0,26	G1.7D*G1.C - Boisement, plantation de sapin blanc et de pins sylvestre 	Sous trame milieux forestiers: grande partie en réservoir de biodiversité - Réservoir de biodiversité Degré de naturalité du boisement bon	Moyen à Fort	Conserver au maximum le boisement	Cf. règlement écrit	Faible	0,26	SANS ENJEU	DENT CREUSE BOISEE.
PALAZINGES	1	Extension	PALA_220	Ubb	1,88	E2.2*E2.1/G1.7D - Prairie permanente de fauche et P mésophile de grande taille / Taillis de châtaigniers 	Hors TVB - En amont direct d'une ZH à l'Ouest, mitage/extension urbaine	Fort	Ne pas urbaniser proche de la ZH, réduire la surface et préserver le boisé	Réduction, pris en compte	Très faible	1,52	FORT	GRANDE EXTENSION LINEAIRE. UNE PARTIE DECLAREE A LA PAC.
PALAZINGES	3	Densification	PALA_221	Ubb	0,20	-	Hors TVB -	Faible			Faible	0,2	FAIBLE	PETITE PARCELLE ENCLAVEE.
PALAZINGES	3	Densification	PALA_222	Ubb	0,10	-	Hors TVB -	Faible			Faible	0,1	FAIBLE	PETITE PARCELLE ENCLAVEE.

## 26 Puy d'Arnac




Commune	Priorité	Situation	Identifiant	Type de zone	Surface initiale (ha)	Description	Fonctionnalités écologiques	Enjeu écologique et impact brut	Mesures proposées	Conclusion sur la prise en compte des mesures	Impact résiduel	Surface finale (ha)	Enjeu agricole	Commentaires
PUY D'ARNAC	1	Extension	PUY_1090	NI	6,60	G1.6/G3.4*F4.2/E2.63/F4.2/C1 - Chênaie thermophile / Pinède à pins sylvestres et pins maritimes * landes sèches à bruyère et genévrier / Gazon tondu (golf) / Mares, sources, CE temporaires 	Sous-trame milieux forestiers et milieux secs - En partie sur Réservoir de biodiversité vert et proximité immédiate ZNIEFF 1, petite portion corridor milieu sec En bordure immédiate de ZNIEFF 1 COTEAUX DE NONARDS ET PUY D'ARNAC	Très fort	Ne pas urbaniser	Réduction mais prise en compte partielle	Moyen	2,21	MOYEN A FORT	GRANDE EXTENSION LINEAIRE SUR ESPACE SEMI AGRICOLE PROCHE VERGER. UN BORD EN RESEAU ASA
PUY D'ARNAC	3	Extension	PUY_1098	/	0,07	-	Hors TVB--	Faible		Retrait	Nul	0,07	FORT	PETITE EXTENSION SUR PERIMETRE VERGER.
PUY D'ARNAC	3	Densification	PUY_168	Uba	0,24	-	Hors TVB -	Faible			Faible	0,24	MOYEN A FORT	EXTENSION LINEAIRE SUR ESPACE AGRICOLE ENCLAVE. DECLAREE A LA PAC ET ACCES DIFFICILE SI URBANISE.
PUY D'ARNAC	3	Densification	PUY_169	Uba	0,23	-	Hors TVB -	Faible			Faible	0,23	MOYEN	EXTENSION SUR VASTE ESPACE AGRICOLE ENCLAVE. DECLAREE A LA PAC ET ACCES DIFFICILE SI URBANISE.
PUY D'ARNAC	3	Densification	PUY_170	Uba	0,32	-	Hors TVB -	Faible			Faible	0,32	MOYEN A FORT	EXTENSION LINEAIRE SUR ESPACE AGRICOLE ENCLAVE. DECLAREE A LA PAC.
PUY D'ARNAC	1	Densification	PUY_171	Uba	0,30	E2.2/FA.3 - Prairie permanente de fauche mésophile en déprise (ronces) / Haie haute champêtre 	Hors TVB -	Faible à Moyen	Préserver la haie	Prise en compte partielle (Cf. règlement écrit)	Faible	0,3	MOYEN A FORT	EXTENSION LINEAIRE SUR ESPACE AGRICOLE ENCLAVE. DECLAREE A LA PAC.





PUY D'ARNAC	1	Densification	PUY_172	Uba	0,28		Hors TVB -	Faible à Moyen			Faible à Moyen	0,28	FORT	EXTENSION LINEAIRE SUR VASTE ESPACE AGRICOLE. DECLAREE A LA PAC.
PUY D'ARNAC	3	Densification	PUY_173	Uaa	0,21	-	Hors TVB -	Faible			Faible	0,21	FORT	EXTENSION LINEAIRE PROCHE ELEVAGE. DECLAREE A LA PAC.
PUY D'ARNAC	1	Densification	PUY_175	Uba	0,22		Sous trame milieux forestiers: portion à l'est en réservoir de biodiversité - Réservoir de biodiversité à l'est Risque de diminution du réservoir boisé	Moyen	Préserver le boisé	Cf. règlement écrit	Moyen	0,22	MOYEN A FORT	EXTENSION LINEAIRE SUR ESPACE AGRICOLE ENCLAVE.
PUY D'ARNAC	3	Densification	PUY_176	Uba	0,11	-	Sous trame milieux forestiers: portion au nord est, en réservoir de biodiversité - Trame verte en limite	Faible			Faible	0,11	MOYEN	PETITE PARCELLE DE PRAIRIE ENCLAVEE. DECLAREE A LA PAC.
PUY D'ARNAC	3	Densification	PUY_177	Uba	0,20	-	Hors TVB -	Faible			Faible	0,2	MOYEN	EXTENSION SUR ESPACE AGRICOLE ENCLAVE. DECLAREE A LA PAC.
PUY D'ARNAC	3	Extension	PUY_179	Ah	0,16	-	Hors TVB -	Faible			Faible	0,16	FORT	EXTENSION LINEAIRE SUR VASTE ESPACE AGRICOLE. DECLAREE A LA PAC.
PUY D'ARNAC	2	Extension	PUY_180	Ah	0,24		Hors TVB -	Faible			Faible	0,24	FORT	EXTENSION LINEAIRE SUR VASTE ESPACE AGRICOLE. DECLAREE A LA PAC.
PUY D'ARNAC	1	Densification	PUY_181	Ah	0,26		Hors TVB -	Faible à Moyen			Faible à Moyen	0,26	MOYEN A FORT	EXTENSION ELOIGNEE DES HABITATIONS ET PROCHE DES ESPACES AGRICOLES. DECLAREE A LA PAC.





PUY D'ARNAC	1	Extension	PUY_184	Uba	0,05	<p>G5.2/FA.1 - Boisé anthropique / Haie exogène (thuya) le long de la route</p> 	<p>Sous trame milieux forestiers: dans réservoir de biodiversité - Rupture de continuité Risque de diminution du réservoir boisé</p>	Faible à Moyen	<p>Conserver une bordure boisée au Nord et à l'Ouest de la parcelle</p>	<p>Partiellement pris en compte + Cf. règlement écrit</p>	Faible	0,05	MOYEN	EXTENSION LINEAIRE SUR PARCELLE BOISEE.
PUY D'ARNAC	1	Extension	PUY_185	Uba	0,33	<p>G1.A - Chênaie-charmaie (*taillis de charmes)</p> 	<p>Sous trame milieux forestiers: dans réservoir de biodiversité - Rupture de continuité Risque de diminution du réservoir boisé</p>	Moyen à Fort	<p>Réduire la surface et conserver une bordure boisée</p>	<p>Non pris en compte</p>	Moyen à Fort	0,33	MOYEN	EXTENSION LINEAIRE SUR PARCELLE BOISEE.
PUY D'ARNAC	1	Densification	PUY_186	Uba	0,21	<p>G5.8 - Coupe forestière récente (plantation pins sylvestres) + recrûes de chênes</p> 	<p>Sous trame milieux forestiers: dans réservoir de biodiversité - Déconnecté du fait de l'urbanisation</p>	Faible à Moyen	<p>Préserver une bordure boisée</p>	<p>Cf. règlement écrit</p>	Faible	0,21	FAIBLE	EXTENSION PARCELLE BOISEE.
PUY D'ARNAC	3	Extension	PUY_187	Uba	0,86	-	Hors TVB -	Faible			Faible	0,86	FORT	EXTENSION LINEAIRE SUR PARCELLAIRE ASA ET PROCHE ELEVAGE ET VERGER. DECLAREE A LA PAC. SUR RESEAU ASA
PUY D'ARNAC	3	Densification	PUY_188	Uba	0,24	-	Hors TVB -	Faible			Faible	0,24	FORT	EXTENSION LINEAIRE PROCHE ELEVAGE. DECLAREE A LA PAC.
PUY D'ARNAC	3	Densification	PUY_189	Uba	0,29	-	Hors TVB -	Faible			Faible	0,29	MOYEN A FORT	EXTENSION LINEAIRE SUR ESPACE AGRICOLE ENCLAVE. UNE PARTIE DECLAREE A LA PAC ET ACCES DIFFICILE SI URBANISE.
PUY D'ARNAC	1	Densification	PUY_190	Uba	0,18	<p>G5.6 - Régénération forestière (coupe de 2 ans)</p> 	<p>Sous trame milieux forestiers: dans corridor - Rupture de continuité Rupture d'une continuité écologique (corridor boisé)</p>	Très fort	<p>Préserver une bordure boisée</p>	<p>Cf. règlement écrit</p>	Fort	0,18	MOYEN A FORT	EXTENSION LINEAIRE SUR ESPACE AGRICOLE ENCLAVE PROCHE ELEVAGE.




PUY D'ARNAC	3	Extension	PUY_191	Uba	0,13	-	Sous trame milieux humides: petite portion en bordure nord en zone de vigilance corridor ZH - Petite portion zone de vigilance en limite pointe nord	Faible			Faible	0,13	FORT	EXTENSION LINEAIRE SUR PARCELLAIRE ASA. DECLAREE A LA PAC.
PUY D'ARNAC	3	Extension	PUY_192	Uba	0,14	-	Hors TVB -	Faible			Faible	0,14	FORT	EXTENSION LINEAIRE SUR VASTE ESPACE AGRICOLE.
PUY D'ARNAC	3	Extension	PUY_193	Uba	0,24	-	Hors TVB -	Faible			Faible	0,24	MOYEN A FORT	EXTENSION LINEAIRE SUR VASTE ESPACE AGRICOLE ENCLAVE. ACCES DIFFICILE SI URBANISE.
PUY D'ARNAC	2	Extension	PUY_194	/	0,25	E2.2 - Prairie permanente de fauche mésophile	Sous - trame milieux humides - Corridors	Faible à Moyen	Réduire la taille	Retrait	Nul	0,25	MOYEN A FORT	EXTENSION LINEAIRE SUR ESPACE AGRICOLE ENCLAVE. LIMITE DU RESEAU ASA
PUY D'ARNAC	3	Densification	PUY_195	Uba	0,19	-	Hors TVB -	Faible			Faible	0,19	FORT	EXTENSION LINEAIRE PROCHE ELEVAGE. DECLAREE A LA PAC.
PUY D'ARNAC	1	Extension	PUY_196	Ah	0,54	E2.1/FA.3 - Prairie permanente de pâture mésophile / Haie haute diversifiée en bordure de chemin	Sous-trame milieux forestiers - Rupture de continuité Risque de rupture du corridor boisé, mitage/extension urbaine	Très fort	Ne pas urbaniser	Non pris en compte	Très fort	0,31	FORT	EXTENSION LINEAIRE EN PARTIE EN PARCELLAIRE ASA. DECLAREE A LA PAC. LIMITE DU RESEAU ASA
PUY D'ARNAC	4	Extension	PUY_197	/	0,13	-	Hors TVB--	Faible		Retrait	Nul	0,13	MOYEN A FORT	PETITE EXTENSION LINEAIRE SUR VASTE ESPACE AGRICOLE. DECLAREE A LA PAC
PUY D'ARNAC	3	Extension	PUY_198	Uba	0,16	-	Hors TVB -	Faible			Faible	0,16	FORT	EXTENSION LINEAIRE SUR VASTE ESPACE AGRICOLE. DECLAREE A LA PAC.
PUY D'ARNAC	3	Densification	PUY_199	Uba	0,11	-	Hors TVB -	Faible			Faible	0,11	FAIBLE	PETITE PARCELLE ENCLAVEE.
PUY D'ARNAC	3	Densification	PUY_200	Uba	0,08	-	Hors TVB -	Faible			Faible	0,08	SANS ENJEU	SECTEUR NON AGRICOLE.
PUY D'ARNAC	3	Densification	PUY_201	Uba	0,22	-	Hors TVB -	Faible			Faible	0,22	FAIBLE	PETITE PARCELLE ENCLAVEE.
PUY D'ARNAC	3	Densification	PUY_202	Uba	0,05	-	Hors TVB -	Faible			Faible	0,05	SANS ENJEU	SECTEUR NON AGRICOLE.
PUY D'ARNAC	3	Densification	PUY_203	Uba	0,11	-	Hors TVB -	Faible			Faible	0,11	FAIBLE	PETITE PARCELLE ENCLAVEE.
PUY D'ARNAC	3	Densification	PUY_204	Ue	0,19	-	Hors TVB -	Faible			Faible	0,19	FAIBLE	PETITE PARCELLE ENCLAVEE.
PUY D'ARNAC	3	Densification	PUY_205	Uba	0,11	-	Hors TVB -	Faible			Faible	0,11	FAIBLE	PETITE PARCELLE ENCLAVEE.
PUY D'ARNAC	3	Densification	PUY_206	Uba	0,16	-	Hors TVB -	Faible			Faible	0,16	FAIBLE	PETITE PARCELLE ENCLAVEE.




## 27 Queyssac les Vignes

Commune	Priorité	Situation	Identifiant	Type de zone	Surface initiale (ha)	Description	Fonctionnalités écologiques	Enjeu écologique et impact brut	Mesures proposées	Conclusion sur la prise en compte des mesures	Impact résiduel	Surface finale (ha)	Enjeu agricole	Commentaires
QUEYSSAC	2	Extension	QUEY_110_1	/	0,61	E2.2/E2/FA.3/G1.7D - Prairie permanente de fauche mésophile / P en déprise (fougères et ronces) / Haie basse / Haie champêtre multistrata / Petit bout de boisement (châtaigneraie) 	Sous - trame milieux secs - Risque de rupture du corridor milieux secs au Sud -	Très fort	Ne pas urbaniser, sinon urbaniser au Nord (attention mitage/extension urbaine)	Retrait	Nul	0,61	FORT	EXTENSION LINEAIRE PROCHE VERGER. DECLAREE A LA PAC
QUEYSSAC	1	Densification	QUEY_144	/	0,26	E2.1/FA.3 - Prairie permanente pâturée mésophile / Chêne isolé en bordure de route / Haie champêtre multistrata à l'Est / Permis de construire 	Sous trame milieux secs: dans corridor--	Faible à Moyen	Conserver la haie et le chêne	Retrait	Nul	0,26	MOYEN A FORT	EXTENSION LINEAIRE SUR ESPACE AGRICOLE ENCLAVE. DECLAREE A LA PAC
QUEYSSAC	1	Densification	QUEY_146	Uaa	0,16	E2/J2.6 - P tondue / Ruine en pierre 	Sous trame milieux secs: dans réservoir de biodiversité et bordures est et nord en corridor - Portion corridor et Réservoir de biodiversité	Faible à Moyen	Conserver la ruine	Non pris en compte	Faible à Moyen	0,16	FORT	EXTENSION LINEAIRE SUR PERIMETRE VERGER. DECLAREE A LA PAC.
QUEYSSAC	1	Densification	QUEY_147	Uba	0,63	I2.2*E2/J2.5 - Parc arboré (cèdre de l'Atlantique) * P tondue / Murs en pierre	Sous trame milieux forestiers: grande partie nord en réservoir de biodiversité/ Sous trame milieux secs: partie sud en corridor - En bordure de réservoir de biodiversité	Moyen			Moyen	0,63	FORT	EXTENSION LINEAIRE PROCHE VERGER.




															
QUEYSSAC	1	Extension	QUEY_148	Uba	0,53	E2.2/FA.3 - Prairie permanente de fauche mésophile / Haie discontinue champêtre multistrata 	Sous trame milieux secs: dans corridor - Rupture de continuité	Moyen	Conserver la haie	Cf. règlement écrit	Faible	0,53	FORT	EXTENSION LINEAIRE SUR PARCELLAIRE ASA ET PROCHE VERGER. DECLAREE A LA PAC.	
QUEYSSAC	3	Densification	QUEY_149	Uba	0,11	-	Hors TVB -	Faible			Faible	0,11	FAIBLE	EXTENSION PARCELLE BOISEE.	
QUEYSSAC	1	Densification	QUEY_150	Uba	0,35	E2.2*E2/F3.1/G1.6 - Prairie permanente de fauche mésophile * Parc tondu et arbres fruitiers / Fourré / Chênaie thermophile 	Sous trame milieux secs: portion au nord est, en corridor - En bordure de corridor Réduction du corridor milieux secs	Moyen à Fort	Conserver une bordure boisée, garder (voir planter) des haies et quelques arbres isolés	Cf. règlement écrit	Moyen	0,35	FORT	EXTENSION LINEAIRE PROCHE VERGER.	
QUEYSSAC	3	Densification	QUEY_151	Uba	0,14	-	Hors TVB -	Faible			Faible	0,14	FAIBLE	DENT CREUSE EN SECTEUR AGRICOLE.	
QUEYSSAC	4	Densification	QUEY_152	Uba	0,15	-	Hors TVB -	Faible			Faible	0,15	FORT	EXTENSION LINEAIRE PROCHE VERGER.	
QUEYSSAC	1	Densification	QUEY_153	Uba	0,20	E1.26 - Pelouse (mésobromion) 	Sous trame milieux secs: en majeure partie en corridor - Rupture de continuité Réduction du corridor milieux secs	Moyen à Fort			Moyen à Fort	0,2	MOYEN A FORT	EXTENSION LINEAIRE SUR ESPACE AGRICOLE ENCLAVE. DECLAREE A LA PAC.	
QUEYSSAC	1	Extension	QUEY_154	Uba	0,28	E1.26/FA.3 - Pelouse (mésobromion) / Haie champêtre multistrata en bordure de route	Sous trame milieux secs: dans corridor - Rupture de continuité Rupture / réduction du corridor milieux secs	Fort	Conserver la haie en bordure de route	Réduction mais non pris en compte	Fort	0,16	MOYEN A FORT	EXTENSION LINEAIRE SUR VASTE ESPACE AGRICOLE ENCLAVE. DECLAREE A LA PAC.	

														
QUEYSSAC	3	Extension	QUEY_155	Uba	0,15	-	Hors TVB -	Faible			Faible	0,15	FORT	EXTENSION PROCHE VERGER. DECLAREE A LA PAC.
QUEYSSAC	1	Extension	QUEY_156	Uba	0,21	F3.1*G1.6/E2.2/FA.3 - Fourré * Boisé de chênes / Prairie permanente de fauche mésophile / Haie champêtre multistratée en bord de route / Noyers isolés 	Sous trame milieux forestiers: bordure sud est, en réservoir de biodiversité/ Sous trame milieux secs: partie au nord est, en corridor - En bordure de réservoir de biodiversité	Moyen	Conserver la haie et les arbres	Cf. règlement écrit	Faible	0,21	MOYEN A FORT	EXTENSION LINEAIRE SUR ESPACE AGRICOLE ENCLAVE PROCHE ELEVAGE.
QUEYSSAC	1	Extension	QUEY_157	Uba	0,41	G1.6/F2.282 - Chênaie thermophile * Lande à bruyères / Chemin 	Sous trame milieux forestiers: dans réservoir de biodiversité - Rupture de continuité Risque de rupture des réservoirs boisés (avec la parcelle QUEY_158)	Fort	Ne pas urbaniser, sinon préserver une large bordure boisée	Réduction, pris en compte (maintien corridor)	Faible	0,16	MOYEN A FORT	EXTENSION LINEAIRE SUR PARCELLE BOISEE PROCHE ELEVAGE.
QUEYSSAC	1	Densification	QUEY_158	Uba	0,52	E2/G1.6 - P en friche / Chênaie thermophile * Pins sylvestres / Terrassement (permis de construire) 	Sous trame milieux forestiers: dans réservoir de biodiversité - Rupture de continuité Risque de rupture des réservoirs boisés (avec la parcelle QUEY_157)	Moyen à Fort	Urbaniser seulement sur la partie terrassée, préserver une large bordure boisée	Réduction, pris en compte (maintien corridor)	Faible	0,2	MOYEN	EXTENSION LINEAIRE SUR PARCELLE BOISEE.
QUEYSSAC	1	Densification	QUEY_158 a	Uba	0,52	E2/G1.6 - P en friche / Chênaie thermophile * Pins sylvestres / Terrassement (permis de construire)	Sous trame milieux forestiers: dans réservoir de biodiversité - Rupture de continuité Risque de rupture des réservoirs boisés (avec la parcelle QUEY_157)	Moyen à Fort	Urbaniser seulement sur la partie terrassée, préserver une large bordure boisée	Réduction + cf. règlement écrit	Faible	0,21	MOYEN	EXTENSION LINEAIRE SUR PARCELLE BOISEE.




QUEYSSAC	1	Extension	QUEY_159	Uba	0,53	G1.6/E1.26*F3.16 - Chênaie thermophile * Pins sylvestres / Pelouse en fermeture	Sous trame milieux forestiers: dans réservoir de biodiversité - Rupture de continuité Flore patrimoniale : Cephalanthera longifolia (NT Lim) / Réduction du réservoir boisé	Moyen	Préserver une bordure boisée	Cf. règlement écrit	Faible	0,53	MOYEN	EXTENSION LINEAIRE SUR PARCELLE BOISEE.
QUEYSSAC	1	Densification	QUEY_160	/	0,20	E2.1 - Prairie permanente pâturée mésophile	Hors TVB--	Faible à Moyen	Réduire la taille	Retrait	Nul	0,20	FORT	EXTENSION LINEAIRE SUR PARCELLAIRE ASA ET PROCHE ELEVAGE. LIMITE DU RESEAU ASA
QUEYSSAC	1	Extension	QUEY_161	/	0,36	E2.2 - Prairie permanente de fauche mésophile de grande taille	Hors TVB--	Moyen	Réduire la taille	Retrait	Nul	0,36	FORT	EXTENSION LINEAIRE EN PARTIE PARCELLAIRE ASA ET PROCHE VERGER. DECLAREE A LA PAC/LIMITE DU RESEAU ASA
QUEYSSAC	1	Extension	QUEY_162	/	0,54	E2.1/FA.4 - Prairie permanente pâturée mésophile / Serre (maraîchage) de grande taille / Haie basse monostrate en bordure de chemin	Hors TVB--	Fort	Réduire la taille, conserver la haie	Retrait	Nul	0,54	FORT	EXTENSION LINEAIRE EN PARTIE PARCELLAIRE ASA ET PROCHE ELEVAGE. SUR RESEAU ASA
QUEYSSAC	1	Extension	QUEY_163	Uba	0,33	G1.6*E5 - Chênaie thermophile claire * Clairière / Permis de construire sur friche 	Sous trame milieux forestiers: dans réservoir de biodiversité/ Sous trame milieux secs: petite portion au sud-ouest en corridor - Rupture de continuité Réduction du réservoir boisé	Moyen	Conserver les arbres et les haies	Cf. règlement écrit	Faible	0,33	MOYEN A FORT	EXTENSION LINEAIRE SUR PARCELLE BOISEE PROCHE ELEVAGE.
QUEYSSAC	1	Extension	QUEY_164	Uba	0,25	E2.1/FA.3 - Prairie permanente de pâture mésophile / haie haute champêtre au nord 	Sous trame milieux secs: dans corridor - Corridor rupture	Moyen	Conserver la haie	Cf. règlement écrit	Faible	0,25	MOYEN A FORT	EXTENSION LINEAIRE SUR ESPACE AGRICOLE ENCLAVE. DECLAREE A LA PAC.
QUEYSSAC	1	Extension	QUEY_165	/	0,43	E2.1 - Prairie permanente pâturée mésophile / Chênes isolés en bordure de route 	Sous trame milieux secs: dans corridor- Réduction du corridor milieux secs-	Moyen à Fort	Conserver les arbres isolés (chênes)	Retrait	Nul	0,43	FORT	EXTENSION LINEAIRE PROCHE VERGER. DECLAREE A LA PAC
QUEYSSAC	1	Extension	QUEY_166	Uba	0,19	E1.26/FA.3 - Pelouse (mésobromion) / Haie champêtre multistratée en bordure de chemin	Sous trame milieux secs: en majeure partie en corridor - Rupture de continuité Réduction du corridor milieux secs et grande extension	Moyen à Fort	Conserver la haie	Réduction, pris en compte	Très faible	0,09	MOYEN A FORT	EXTENSION LINEAIRE SUR ESPACE AGRICOLE ENCLAVE. DECLAREE A LA PAC.

														
QUEYSSAC	1	Extension	QUEY_167	/	0,24	E1.27/G1.6 - Pelouse sèche sur calcaire (espèce protégée) / Chênaie thermophile 	Sous trame milieux secs: en grande partie en corridor--Flore (Serapias lingua) 	Très fort	Urbanisation partielle, ne pas urbaniser dans la prairie (espèce protégée)	Retrait	Nul	0,24	MOYEN	EXTENSION LINEAIRE SUR ESPACE SEMI AGRICOLE ENCLAVE. UNE PARTIE DECLAREE A LA PAC
QUEYSSAC	2	Densification	QUEY_168	Uba	0,20	- Non visitée sur le terrain	Sous trame milieux secs: dans corridor - Corridor rupture	Potentiell ement fort			Potentiell ement fort	0,2	MOYEN	PARCELLE DE PRAIRIE ENCLAVEE.




## 28 Saillac





Commune	Priorité	Situation	Identifiant	Type de zone	Surface initiale (ha)	Description	Fonctionnalités écologiques	Enjeu écologique et impact brut	Mesures proposées	Conclusion sur la prise en compte des mesures	Impact résiduel	Surface finale (ha)	Enjeu agricole	Commentaires
SAILLAC	1	Extension	SAIL_121	Uba	0,16	E2.1/FA.3 - Prairie permanente de fauche mésophile / haie multistratale champêtre en bordure de chemin / haie discontinue multistratale champêtre en bordure de route 	Sous trame milieux bocagers: partie au sud-ouest en réservoir de biodiversité, en majeure partie en corridor/ Sous trame milieux forestiers: petite portion au nord-ouest en corridor - Rupture de continuité Attention à la continuité bocagère (empiète sur corridor milieu bocager)	Moyen	Conserver les haies	Cf. règlement écrit	Faible	0,16	MOYEN	PETITE PARCELLE DE PRAIRIE ENCLAVEE. DECLAREE A LA PAC.
SAILLAC	4	Densification	SAIL_122	Uba	0,12	-	Hors TVB -	Faible			Faible	0,12	FORT	EXTENSION PROCHE ELEVAGE ET VERGER. DECLAREE A LA PAC.
SAILLAC	1	Densification	SAIL_123	Ubc	0,14	I2.2 - Jardin particulier / arbres fruitiers 	Sous trame milieux secs: en majeure partie en réservoir de biodiversité - Rupture de continuité	Faible à Moyen			Faible à Moyen	0,14	MOYEN A FORT	PETITE EXTENSION PROCHE VERGER.
SAILLAC	1	Densification	SAIL_124	Uba	0,34	E2.2 - Prairie permanente de fauche mésophile 	Sous trame milieux bocagers: portion au sud-ouest en corridor - Faible surface	Faible à Moyen			Faible à Moyen	0,34	MOYEN A FORT	EXTENSION LINEAIRE SUR VASTE ESPACE AGRICOLE ENCLAVE.
SAILLAC	4	Densification	SAIL_125	Uaa	0,10	-	Hors TVB -	Faible			Faible	0,1	MOYEN	PETITE PARCELLE DE PRAIRIE ENCLAVEE. DECLAREE A LA PAC.
SAILLAC	4	Densification	SAIL_126	Uaa	0,15	-	Hors TVB -	Faible			Faible	0,15	FAIBLE	PETITE PARCELLE ENCLAVEE.
SAILLAC	3	Densification	SAIL_127	Uba	0,09	-	Sous trame milieu bocagers: dans corridor - Corridor non fonctionnel	Faible			Faible	0,09	MOYEN A FORT	PETITE EXTENSION PROCHE VERGER.

SAILLAC	1	Extension	SAIL_128	Uba	0,29	E2.2 - Prairie permanente de fauche mésophile (emplacement non en bordure de route ?) : accès privé 	Sous trame milieux forestiers: partie nord en corridor - Rupture de continuité	Faible à Moyen			Faible à Moyen	0,29	FORT	EXTENSION LINEAIRE PROCHE VERGER. DECLAREE A LA PAC.
SAILLAC	4	Densification	SAIL_129	Uba	0,17	-	Hors TVB -	Faible			Faible	0,17	FORT	EXTENSION SUR PERIMETRE VERGER.
SAILLAC	3	Densification	SAIL_130	Uba	0,09	-	Hors TVB -	Faible			Faible	0,09	MOYEN A FORT	PETITE EXTENSION LINEAIRE.
SAILLAC	4	Densification	SAIL_131	Uba	0,14	-	Hors TVB -	Faible			Faible	0,14	FAIBLE	EXTENSION PARCELLE NON AGRICOLE.
SAILLAC	1	Extension	SAIL_132	Uba	0,34	E2.2/FA.3 - Prairie permanente de fauche et P mésophile / haie multistrata diversifiée champêtre en bordure de route / vieille bâtisse en bord de route 	Hors TVB -	Moyen	Conserver la haie	Réduction, pris en compte partiellement	Faible	0,16	MOYEN A FORT	EXTENSION LINEAIRE SUR ESPACE AGRICOLE ENCLAVE.
SAILLAC	4	Densification	SAIL_133	Uba	0,13	-	Hors TVB -	Faible			Faible	0,13	FAIBLE	PETITE PARCELLE ENCLAVEE.
SAILLAC	3	Densification	SAIL_134	Uba	0,08	-	Hors TVB -	Faible			Faible	0,08	FORT	EXTENSION SUR PERIMETRE VERGER. DECLAREE A LA PAC.
SAILLAC	1	Extension	SAIL_135	/	0,11	E2.2/FA.4 - Prairie permanente de fauche mésophile /petite haie basse en bordure de route 	Sous trame milieux secs: en majeure partie en corridor--	Faible à Moyen	Conserver la haie	Retrait	Nul	0,11	MOYEN A FORT	PETITE EXTENSION PROCHE VERGER. DECLAREE A LA PAC
SAILLAC	3	Extension	SAIL_136	/	0,12	-	Hors TVB--	Faible		Retrait	Nul	0,12	FORT	EXTENSION PROCHE VERGER.
SAILLAC	3	Densification	SAIL_137	Uba	0,21	-	Hors TVB -	Faible			Faible	0,21	MOYEN A FORT	EXTENSION SUR VASTE ESPACE AGRICOLE. ACCES DIFFICILE SI URBANISE.

SAILLAC	3	Densification	SAIL_138	Uba	0,10	-	Hors TVB -	Faible			Faible	0,1	FORT	EXTENSION SUR PERIMETRE VERGER.
SAILLAC	1	Densification	SAIL_139	Uba	0,53	E1.2 - Prairie permanente de fauche mésophile sur calcaire (mésobromion) / Quelques chênes en bordure de route 	Hors TVB - Flore protégée : Serapias lingua (PR Lim) dans la parcelle 	Très fort	Ne pas urbaniser	Non pris en compte	Très fort	0,53	FORT	EXTENSION PROCHE VERGER.
SAILLAC	3	Densification	SAIL_140	2AU	1,43	-	Sous trame milieux bocagers: en majeure partie en corridor - Corridor non fonctionnel	Faible			Faible	1,43	FORT	GRANDE EXTENSION SUR VASTE ESPACE AGRICOLE ENCLAVE PROCHE VERGER.
SAILLAC	1	Densification	SAIL_141	1AU	0,69	E2.2/FA.4 - OAP. Prairie permanente de fauche mésophile / arbres fruitiers / haie multistratale champêtre 	Sous trame milieux bocagers: petite portion au nord-ouest en réservoir de biodiversité, en majeure partie en corridor - Rupture de continuité	Moyen	Limiter la surface et conserver la haie	Réduction, pris en compte partielle (muret classé)	Faible	0,69	FORT	EXTENSION LINEAIRE PROCHE VERGER.
SAILLAC	4	Densification	SAIL_142	Uba	0,22	-	Hors TVB -	Faible		Réduction	Faible	0,09	FORT	EXTENSION PROCHE VERGER.
SAILLAC	3	Extension	SAIL_143	Uaa	0,16	-	Hors TVB -	Faible			Faible	0,16	FORT	EXTENSION LINEAIRE PROCHE VERGER.
SAILLAC	2	Extension	SAIL_144	Uba	0,22	- Non visitée sur le terrain	Hors TVB -	Potentiellement faible			Potentiellement faible	0,22	MOYEN A FORT	EXTENSION SUR VASTE ESPACE AGRICOLE.
SAILLAC	1	Extension	SAIL_145	A	0,01	- ER (Emplacement réservé pour antenne relais). Non visitée sur le terrain	Sous-trame forestière (corridor) - Rupture de continuité	Potentiellement faible			Potentiellement faible	0,01	SANS ENJEU	EN SECTEUR NON AGRICOLE.





## 29 Saint Bazile de Meyssac





Commune	Priorité	Situation	Identifiant	Type de zone	Surface initiale (ha)	Description	Fonctionnalités écologiques	Enjeu écologique et impact brut	Mesures proposées	Conclusion sur la prise en compte des mesures	Impact résiduel	Surface finale (ha)	Enjeu agricole	Commentaires
SAINT-BAZILE-DE-MEYSSAC	1	Extension	SAIN_112	Ubc	0,33	E2.2/FA.3/I2.2 - Prairie permanente de fauche mésophile / Haie champêtre en bordure de route (au Sud) / Petit bout de jardin particulier 	Sous trame milieux humides: partie sud en corridor ZH - Risque de rupture des écoulements	Moyen	Conserver la haie	Cf. règlement écrit	Faible	0,33	MOYEN A FORT	PETITE EXTENSION LINEAIRE.
SAINT-BAZILE-DE-MEYSSAC	1	Densification	SAIN_113	/	0,22	E2.1/FA.3*F3.1 - Prairie permanente pâturée mésophile / Petite haie basse en bordure de route * Roncier 	Hors TVB--	Faible à Moyen		Retrait	Nul	0,22	MOYEN A FORT	PETITE EXTENSION SUR VASTE ESPACE AGRICOLE. UNE PARTIE DECLAREE A LA PAC
SAINT-BAZILE-DE-MEYSSAC	3	Densification	SAIN_114	Ubc	0,11	-	Hors TVB -	Faible			Faible	0,11	MOYEN	PETITE EXTENSION SUR VASTE ESPACE AGRICOLE.
SAINT-BAZILE-DE-MEYSSAC	1	Densification	SAIN_115	Ubc	0,13	E2.2/FA.4 - Prairie permanente de fauche mésophile / Petite haie en bordure de route 	Hors TVB -	Faible à Moyen	Conserver la haie	Cf. règlement écrit	Faible	0,13	FORT	PETITE EXTENSION LINEAIRE PROCHE ELEVAGE. DECLAREE A LA PAC.
SAINT-BAZILE-DE-MEYSSAC	1	Densification	SAIN_116	Ubc	0,21	E2/FA.3 - Prairie permanente de fauche et P mésophile / Haie haute champêtre en bordure de route	Sous trame milieux bocagers: dans corridor - Rupture de continuité Réduction du corridor bocage	Faible à Moyen	Conserver la haie	Cf. règlement écrit	Faible	0,21	MOYEN A FORT	PETITE EXTENSION LINEAIRE SUR VASTE ESPACE AGRICOLE. DECLARE A LA PAC ET ACCES DIFFICILE SI URBANISE. LIMITE DU RESEAU ASA


														
SAINT-BAZILE-DE-MEYSSAC	1	Extension	SAIN_117	1AU	1,23	E2.1/E3.4/FA.3/G5 - OAP. Prairie permanente de pâture méso à hygrophile (ZH dans le tiers Sud=zone de source) / Haies champêtres et boisé mésophile 	Hors TVB -	Très fort	Urbanisation partielle ou ne pas urbaniser	Partiellement pris en compte + Cf. règlement écrit, non pris en compte pour ZH	Très fort	1,23	FORT	GRANDE EXTENSION LINEAIRE. UNE PARTIE DECLAREE A LA PAC ET ACCES DIFFICILE SI URBANISE. LIMITE DU RESEAU ASA
SAINT-BAZILE-DE-MEYSSAC	1	Densification	SAIN_118	Ubc	0,63	E2.1/FA.3 - Prairie permanente de pâture mésophile / Haie haute champêtre de grande taille / Haies basses en bordure de route / Quelques noyers 	Hors TVB -	Moyen	Réduire la surface, conserver les haies	Pris en compte partielle + Cf. règlement écrit	Faible à moyen	0,63	MOYEN	EXTENSION SUR ESPACE AGRICOLE ENCLAVE.
SAINT-BAZILE-DE-MEYSSAC	1	Densification	SAIN_119	Ubc	0,50	E2.1 - Prairie permanente de pâture mésophile de grande taille (Quelques arbres fruitiers) 	Sous trame milieux bocagers: partie à l'est en corridor - En bordure de corridor Petite réduction du corridor bocage	Faible à Moyen	Réduire la taille	Réduction + cf. règlement écrit	Faible	0,5	FORT	VASTE ESPACE AGRICOLE ENCLAVEE PROCHE ELEVAGE. DECLAREE A LA PAC.
SAINT-BAZILE-DE-MEYSSAC	1	Densification	SAIN_120a	/	0,45	E2.1/I2.2/FA.1 - Prairie permanente pâturée mésophile / Jardin potager / Haie exogène (thuya) en bordure de route	Hors TVB--Flore patrimoniale : Cyanus Segetum (NT, ZNIEFF NA)	Faible à Moyen	Réduire la taille	Retrait	Nul	0,45	FORT	EXTENSION LINEAIRE SUR VASTE ESPACE AGRICOLE.

														
SAINT-BAZILE-DE-MEYSSAC	1	Densification	SAIN_120b	Ubc	0,58	E1.7 - Pelouse sèche acide pâturée à orchidées (espèce protégée) 	Hors TVB - Flore protégée : Serapias lingua (PR Lim) dans la parcelle 	Très fort	Ne pas urbaniser	Non pris en compte	Très fort	0,58	FORT	EXTENSION LINEAIRE SUR VASTE ESPACE AGRICOLE.
SAINT-BAZILE-DE-MEYSSAC	2	Densification	SAINT_102_3	Ux	0,14	J4/FA.3 - Parking, zone de dépôt / Haie haute le long de la route 	Sous-trame milieux bocagers - Portion en ZDH et sur corridor TV	Faible à Moyen	Conserver la haie	Cf. règlement écrit	Faible	0,14	MOYEN	EXTENSION SUR ESPACE NON AGRICOLE PROCHE ELEVAGE.
SAINT-BAZILE-DE-MEYSSAC	2	Extension	SAINT_121	Ubc	0,07	- Non visitée sur le terrain	Sous trame milieux bocagers: dans corridor - Rupture de continuité	Potentiellement moyen			Potentiellement moyen	0,07	FAIBLE	PETITE PARCELLE ENCLAVEE.
SAINT-BAZILE-DE-MEYSSAC	3	Densification	SAIN_122	Uac	0,14	-	Hors TVB -	Faible			Faible	0,14	FAIBLE	PETITE PARCELLE ENCLAVEE.




## 30 Saint Julien Maumont


Commune	Priorité	Situation	Identifiant	Type de zone	Surface initiale (ha)	Description	Fonctionnalités écologiques	Enjeu écologique et impact brut	Mesures proposées	Conclusion sur la prise en compte des mesures	Impact résiduel	Surface finale (ha)	Enjeu agricole	Commentaires
SAINT-JULIEN	4	Densification	SAIN_100	Uba	0,11	-	Hors TVB -	Faible			Faible	0,11	MOYEN	EXTENSION SUR ESPACE AGRICOLE ENCLAVE. DECLAREE A LA PAC.
SAINT-JULIEN	4	Densification	SAIN_101	Uba	0,16	-	Hors TVB -	Faible			Faible	0,16	MOYEN A FORT	PARCELLE ENCLAVEE PROCHE VERGER.
SAINT-JULIEN	4	Extension	SAIN_102	Uba	0,16	-	Hors TVB -	Faible			Faible	0,16	MOYEN A FORT	EXTENSION LINEAIRE SUR ESPACE AGRICOLE ENCLAVE. DES DEUX COTES DE LA ROUTE.
SAINT-JULIEN	1	Densification	SAIN_103	Uba	0,23	G1.6 - Chênaie thermophile jeune + juniperus 	Sous trame milieux forestiers: petite portion à l'ouest en corridor/ Sous trame milieux secs: bordure au sud est, en corridor - Déconnecté du fait de l'urbanisation	Faible à Moyen	Préserver une bordure boisée	Prise en compte partielle (Cf. règlement écrit)	Faible	0,23	MOYEN	EXTENSION PARCELLE BOISEE PROCHE VERGER. LIMITE DU RESEAU ASA
SAINT-JULIEN	3	Densification	SAIN_105	1AU	0,39	- OAP	Sous trame milieux bocagers: dans corridor/ Sous trame milieux humides: moitié est, en corridor ZH - Corridor non fonctionnel mais moitié en ZDH	Faible			Faible	0,39	MOYEN A FORT	EXTENSION LINEAIRE SUR ESPACE AGRICOLE ENCLAVE. DECLAREE A LA PAC.
SAINT-JULIEN	1	Densification	SAIN_106	Uba	0,45	G1.6*F3.16 - Chênaie thermophile sur calcaire jeune * fourré de Genévriers (espèce protégée) 	Hors TVB - Flore protégée : Gladiolus italicus (PR Lim) 	Très fort	Ne pas urbaniser	Non pris en compte	Très fort	0,45	FAIBLE	EXTENSION PARCELLE BOISEE.
SAINT-JULIEN	1	Densification	SAIN_107	Uba	0,47	E2/G1.D - P en déprise / Petit verger 	Sous trame milieux secs: partie nord en corridor - Déconnecté du fait de l'urbanisation	Faible à Moyen			Faible à Moyen	0,47	FORT	EXTENSION LINEAIRE PROCHE VERGER.
SAINT-JULIEN	3	Extension	SAIN_1083	AI	0,15	-	Hors TVB -	Faible			Faible	0,15	FAIBLE	EXTENSION PARCELLE BOISEE.





SAINT-JULIEN	3	Extension	SAIN_1084	Al	0,35	-	Hors TVB -	Faible			Faible	0,35	FORT	EXTENSION PROCHE ELEVAGE.
SAINT-JULIEN	3	Densification	SAIN_109	Uba	0,11	-	Hors TVB -	Faible			Faible	0,11	MOYEN A FORT	PETITE EXTENSION LINEAIRE PROCHE VERGER. DECLAREE A LA PAC.
SAINT-JULIEN	1	Densification	SAIN_111	Uba	0,24	E1.26/FA.1 - Pelouse sèche acidiphile (espèces protégées et patrimoniales) / Haie exogène de thuya / 2 gros chênes isolés 	Sous trame milieux forestiers: en majeure partie en corridor - Rupture de continuité Flore protégée : Serapias lingua (PR Lim), grosse station (plusieurs centaines de pieds) / Filipendula vulgaris (ZNIEFF Lim) / Gros chênes isolés dans trame bocagère 	Très fort	Ne pas urbaniser	Non pris en compte	Très fort	0,24	MOYEN A FORT	EXTENSION LINEAIRE SUR ESPACE AGRICOLE ENCLAVE.
SAINT-JULIEN	1	Extension	SAIN_121	Uba	0,29	E2.1 - Prairie permanente de pâture mésophile 	Sous-trame milieu bocagers et milieux humides - Sur Réservoir de biodiversité bocagers et ZDH, bout en ZNIEFF 1 sur pointe NE Morcellement du réservoir bocage	Faible à Moyen	Réduire la taille	Non pris en compte	Faible à Moyen	0,29	MOYEN A FORT	EXTENSION LINEAIRE SUR ESPACE AGRICOLE ENCLAVE. UNE PARTIE DECLAREE A LA PAC.
SAINT-JULIEN	3	Densification	SAIN_123	Uba	0,05	-	Hors TVB -	Faible			Faible	0,05	FAIBLE	PETITE PARCELLE ENCLAVEE.
SAINT-JULIEN	3	Densification	SAIN_124	Uba	0,20	-	Hors TVB -	Faible			Faible	0,2	FAIBLE	PETITE PARCELLE ENCLAVEE.
SAINT-JULIEN	1	Densification	SAIN_98	Uba	0,56	E1.26/FA.3 - Prairie permanente de fauche en déprise au mésobromion / Haie haute (chênes) 	Sous trame milieux secs: en majeure partie en corridor - Rupture de continuité Risque de morcellement du réservoir milieux ouverts	Moyen à Fort	Réduire la taille, conserver la haie	Partiellement pris en compte + Cf. règlement écrit	Moyen à fort	0,56	FORT	EXTENSION PROCHE VERGER. DECLAREE A LA PAC. SUR RESEAU ASA
SAINT-JULIEN	1	Extension	SAIN_99	Uba	0,51	E2/F3.1 - Prairie permanente de fauche et P mésophile / Petite haie fourré	Sous trame milieux secs: dans corridor/ Sous trame milieux bocagers: bordure à l'est en corridor - Déconnecté du fait de l'urbanisation Réduction du corridor milieux secs, grande extension	Moyen	Réduire la taille	Cf. règlement écrit	Faible	0,51	FORT	EXTENSION LINEAIRE PROCHE VERGER. UNE PARTIE DECLAREE A LA PAC.


														
SAINT-JULIEN	2	Extension	SAINT_122	Uba	0,13	- Non visitée sur le terrain	Hors TVB -	Potentiellement faible			Potentiellement faible	0,13	FAIBLE	PETITE PARCELLE ENCLAVEE.

## 31 Sérilhac

Commune	Priorité	Situation	Identifiant	Type de zone	Surface initiale (ha)	Description	Fonctionnalités écologiques	Enjeu écologique et impact brut	Mesures proposées	Conclusion sur la prise en compte des mesures	Impact résiduel	Surface finale (ha)	Enjeu agricole	Commentaires
SERILHAC	1	Densification	SERI_65	Ubb	0,28	E2.1/G3.F - Prairie permanente de pâture mésophile / Plantation (alignement) d'épicéa 	Sous trame milieux humides: dans corridor ZH - Risque de rupture des écoulements	Faible à Moyen			Faible à Moyen	0,28	MOYEN	EXTENSION LINEAIRE SUR ESPACE SEMI AGRICOLE ENCLAVE.
SERILHAC	1	Extension	SERI_66	/	0,44	E2.6/E.1 - PT (semis ray-grass) mésophile / Prairie permanente pâturée mésophile / Noyers en bordure de route 	Hors TVB--	Moyen à Fort	Réduire la taille, conserver les arbres isolés (noyers)	Retrait	Nul	0,44	FORT	EXTENSION LINEAIRE PROCHE ELEVAGE. DECLAREE A LA PAC
SERILHAC	3	Densification	SERI_67	Ah	0,35	-	Hors TVB -	Faible			Faible	0,35	FORT	EXTENSION LINEAIRE. UNE PARTIE DECLAREE A LA PAC.
SERILHAC	1	Extension	SERI_68	Ah	0,34	E2.1/I2.2 - Prairie permanente de pâture mésophile / Petit jardin potager 	Hors TVB -	Faible		Réduction	Faible	0,16	MOYEN A FORT	EXTENSION LINEAIRE SUR ESPACE AGRICOLE ENCLAVE.
SERILHAC	1	Extension	SERI_69	Nh	0,17	E2.1 - Prairie permanente de pâture mésophile	Hors TVB -	Faible à Moyen			Faible à Moyen	0,17	FORT	EXTENSION LINEAIRE PROCHE ELEVAGE. DECLAREE A LA PAC.




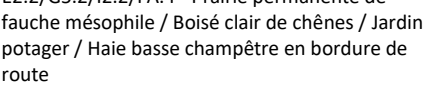
														
SERILHAC	1	Extension	SERI_70	Nh	0,08	G3.F/E2.1 - Plantation (alignement) d'épicéa / Prairie permanente de pâture mésophile 	Sous trame milieux forestiers: dans réservoir de biodiversité - En bordure de réservoir de biodiversité Réduction du réservoir boisé	Faible à Moyen			Faible à Moyen	0,08	MOYEN A FORT	PETITE EXTENSION PROCHE ELEVAGE. UNE PARTIE DECLAREE A LA PAC.
SERILHAC	3	Extension	SERI_71	Ah	0,12	-	Hors TVB -	Faible			Faible	0,12	FORT	EXTENSION LINEAIRE PROCHE ELEVAGE. DECLAREE A LA PAC.
SERILHAC	3	Extension	SERI_72	Ah	0,25	-	Hors TVB -	Faible			Faible	0,25	FORT	EXTENSION LINEAIRE PROCHE ELEVAGE. DECLAREE A LA PAC.
SERILHAC	1	Extension	SERI_73	/	0,38	E2.2 - Prairie permanente de fauche mésophile 	Hors TVB--	Moyen		Retrait	Nul	0,38	FORT	EXTENSION LINEAIRE. DECLAREE A LA PAC
SERILHAC	1	Extension	SERI_74	/	0,38	E2.1 - Prairie permanente pâturée mésophile 	Hors TVB--	Moyen		Retrait	Nul	0,38	FORT	EXTENSION LINEAIRE. DECLAREE A LA PAC
SERILHAC	3	Densification	SERI_75	Ubb	0,09	-	Hors TVB -	Faible			Faible	0,09	MOYEN A FORT	PETITE EXTENSION LINEAIRE SUR VASTE ESPACE AGRICOLE.
SERILHAC	3	Densification	SERI_76	Ubb	0,11	-	Hors TVB -	Faible			Faible	0,11	MOYEN	PETITE EXTENSION LINEAIRE SUR ESPACE AGRICOLE ENCLAVE.
SERILHAC	1	Extension	SERI_77	/	0,47	E5/FA.4/E2.2/F3.1 - Clairière tondue * Terrassement / Haie haute en bordure de route (chênes) / Prairie permanente de fauche mésophile / Fourré (talus)	Hors TVB--	Moyen à Fort	Conserver (et implanter) des haies	Retrait	Nul	0,47	FORT	EXTENSION LINEAIRE SUR VASTE ESPACE AGRICOLE. UNE PARTIE DECLAREE A LA PAC





															
SERILHAC	3	Extension	SERI_78	Ubb	0,13	-	Hors TVB -	Faible				Faible	0,13	MOYEN	EXTENSION SUR ESPACE AGRICOLE ENCLAVE. DECLAREE A LA PAC.
SERILHAC	3	Extension	SERI_79	Ubb	0,29	-	Hors TVB -	Faible				Faible	0,29	MOYEN A FORT	EXTENSION SUR VASTE ESPACE AGRICOLE. DECLAREE A LA PAC.
SERILHAC	3	Extension	SERI_80	/	0,48	-	Hors TVB--	Faible		Retrait		Nul	0,48	MOYEN	EXTENSION SUR ESPACE AGRICOLE ENCLAVE. UNE PARTIE DECLAREE A LA PAC
SERILHAC	1	Extension	SERI_81	Ah	0,38	E2.1*E3.4/FA.3 - Prairie permanente de pâture méso-hygrophile à Menthe à feuilles rondes / Haie champêtre 	Sous trame milieux humides: dans corridor ZH - Réservoir de biodiversité	Moyen à Fort	Préserver haies	Cf. règlement écrit		Moyen	0,38	FORT	EXTENSION LINEAIRE PROCHE ELEVAGE. DECLAREE A LA PAC.
SERILHAC	2	Extension	SERI_82	Ubb	0,09	E2.1*G1.D - Prairie permanente de pâture mésophile * noyeraie 	Hors TVB -	Faible				Faible	0,09	MOYEN	PETITE EXTENSION SUR VASTE ESPACE AGRICOLE. DECLAREE A LA PAC.
SERILHAC	1	Extension	SERI_83	Ubb	0,45	E2.1*G1.D - Prairie permanente de pâture mésophile * noyeraie claire 	Hors TVB -	Faible à moyen		Réduction		Faible	0,31	FORT	EXTENSION LINEAIRE. DECLAREE A LA PAC.
SERILHAC	3	Extension	SERI_84	/	0,15	-	Hors TVB--	Faible		Retrait		Nul	0,15	MOYEN	PETITE PARCELLE DE PRAIRIE ENCLAVEE. DECLAREE A LA PAC

SERILHAC	4	Densification	SERI_85	Ubb	0,15	-	Hors TVB -	Faible			Faible	0,15	MOYEN	EXTENSION SUR ESPACE AGRICOLE ENCLAVE. DECLAREE A LA PAC.
SERILHAC	4	Densification	SERI_86	Ah	0,06	-	Hors TVB -	Faible			Faible	0,06	MOYEN	PETITE EXTENSION SUR VASTE ESPACE AGRICOLE. DECLAREE A LA PAC ET ACCES DIFFICILE SI URBANISE.
SERILHAC	1	Extension	SERI_87	Ah	0,43	E2.1/FA.3 - Prairie permanente de pâture mésophile de grande surface / Haies champêtres diversifiées 	Sous trame milieux humides: dans corridor ZH - Risque de rupture des écoulements	Moyen à Fort	Conserver les haies	Réduction + cf. règlement écrit	Faible	0,21	FORT	EXTENSION LINEAIRE SUR VASTE ESPACE AGRICOLE. DECLAREE A LA PAC.
SERILHAC	1	Densification	SERI_88	Ubb	0,11	E2.1 - Prairie permanente de pâture mésophile / Bordure de châtaigneraie / Quelques noyers en bordure de route 	Sous trame milieux humides: en majeure partie en corridor ZH - Quasi-Totalité en ZDH	Faible à Moyen			Faible à Moyen	0,11	FORT	EXTENSION LINEAIRE PROCHE ELEVAGE. DECLAREE A LA PAC.
SERILHAC	1	Densification	SERI_89	Ubb	0,38	E2.1*E5.3 - Prairie permanente de pâture mésophile en déprise (fougères) / Quelques fruitiers (noyers) 	Hors TVB -	Moyen	Réduire la surface	Non pris en compte	Moyen	0,38	MOYEN A FORT	EXTENSION LINEAIRE SUR ESPACE AGRICOLE ENCLAVE. UNE PARTIE DECLAREE A LA PAC.
SERILHAC	3	Densification	SERI_90	Ubb	0,11	-	Hors TVB -	Faible			Faible	0,11	MOYEN	PETITE EXTENSION LINEAIRE SUR ESPACE AGRICOLE ENCLAVE.
SERILHAC	1	Densification	SERI_91	Ah	0,08	E2.1/FA.3 - Prairie permanente de pâture mésophile / Haie champêtre multistratée en fond de parcelle / Sculpture	Sous trame milieux humides: dans corridor ZH - Totalité en ZDH	Faible à Moyen	Conserver la haie	Cf. règlement écrit	Faible	0,08	MOYEN	PETITE PARCELLE DE PRAIRIE ENCLAVEE.

														
SERILHAC	1	Densification	SERI_92	/	0,50	E2.6*12.5 - PT en friche 	Hors TVB--	Faible à Moyen		Retrait	Nul	0,50	MOYEN A FORT	EXTENSION LINEAIRE SUR ESPACE AGRICOLE ENCLAVE.
SERILHAC	3	Extension	SERI_93	/	0,18	-	Hors TVB--	Faible		Retrait	Nul	0,18	MOYEN	EXTENSION SUR ESPACE AGRICOLE ENCLAVE. UNE PARTIE DECLAREE A LA PAC
SERILHAC	3	Densification	SERI_94	Ah	0,17	-	Hors TVB -	Faible			Faible	0,17	MOYEN	EXTENSION SUR ESPACE AGRICOLE ENCLAVE. DECLAREE A LA PAC.
SERILHAC	1	Extension	SERI_95	2AU	1,04	E2.1*E2.5/E2.5/F9.2/FA.3 - Pelouse acidiphile en déprise*fougeraie / Fourré de saules en zone de source / Haie champêtre 	Sous trame milieux humides: partie en zone humide et grande partie en corridor ZH - Réservoir de biodiversité Présence d'espèce exotique envahissante (Phytolaque), risque de dispersion lors des travaux	Très fort	Urbanisation partielle à l'Ouest, préserver haies, attention à EEE lors des travaux	Non pris en compte	Très fort	1,04	FORT	GRANDE EXTENSION SUR VASTE ESPACE AGRICOLE ENCLAVE.
SERILHAC	4	Extension	SERI_96	1AU	0,25	- OAP	Hors TVB -	Faible			Faible	0,25	MOYEN A FORT	EXTENSION LINEAIRE SUR ESPACE AGRICOLE ENCLAVE PROCHE VERGER.
SERILHAC	1	Extension	SERI_97	1AU	0,36	E2.1*E5.3/FA.3 - OAP. Prairie permanente de pâture en déprise * fougeraie / Haie champêtre multistrata 	Hors TVB -	Faible à Moyen	Conserver les haies	Cf. règlement écrit	Faible	0,36	FORT	EXTENSION LINEAIRE PROCHE VERGER. DECLAREE A LA PAC.
SERILHAC	3	Extension	SERI_98	A	0,04	- ER (Extension cimetière).	Hors TVB -	Faible			Faible	0,04	FAIBLE	PETITE PARCELLE ENCLAVEE.


## 32 Sioniac


Commune	Priorité	Situation	Identifiant	Type de zone	Surface initiale (ha)	Description	Fonctionnalités écologiques	Enjeu écologique et impact brut	Mesures proposées	Conclusion sur la prise en compte des mesures	Impact résiduel	Surface finale (ha)	Enjeu agricole	Commentaires
SIONIAC	1	Extension	SION_49	A	0,78	E2.2 - ER (Emplacement réservé pour du stationnement). Prairie permanente de fauche mésophile 	Sous trame milieux humides: portion au nord en corridor ZH - Faible surface	Faible à Moyen			Faible à Moyen	0,78	MOYEN A FORT	EXTENSION LINEAIRE SUR ESPACE AGRICOLE ENCLAVE.
SIONIAC	1	Densification	SION_50	1AU	0,96	E2.1 - OAP. Prairie permanente de pâture mésophile de grande taille 	Hors TVB -	Moyen	Réduire la taille	Non pris en compte	Moyen	0,96	MOYEN A FORT	EXTENSION LINEAIRE SUR VASTE ESPACE AGRICOLE ENCLAVE. DECLAREE A LA PAC.
SIONIAC	1	Extension	SION_51	Uba	0,89	E2.2 - ER en partie (Emplacement réservé pour du stationnement). Prairie permanente de fauche mésophile / Quelques noyers 	Sous trame milieux humides: en majeure partie en corridor ZH - Rupture de continuité	Moyen	Réduire la taille	Non pris en compte	Moyen	0,89	MOYEN A FORT	EXTENSION LINEAIRE SUR VASTE ESPACE AGRICOLE ENCLAVE.
SIONIAC	1	Densification	SION_52	Uba	0,41	E2.2/G5.2/I2.2/FA.4 - Prairie permanente de fauche mésophile / Boisé clair de chênes / Jardin potager / Haie basse champêtre en bordure de route 	Sous trame milieux humides: petite portion au sud en corridor ZH - Faible surface	Moyen	Réduire la taille, conserver la haie	Prise en compte partielle (Cf. règlement écrit)	Faible à moyen	0,41	MOYEN	EXTENSION LINEAIRE SUR ESPACE SEMI AGRICOLE ENCLAVE.

															
SIONIAC	1	Extension	SION_53	Ah	0,68	E2.1 - Prairie permanente de pâture mésophile de grande taille / Quelques arbres isolés en bordure de route 	Hors TVB -	Moyen	N'urbaniser qu'une petite partie accolée à la maison	Non pris en compte	Moyen	0,68	FORT	EXTENSION LINEAIRE SUR VASTE ESPACE AGRICOLE. DECLAREE A LA PAC ET ACCES DIFFICILE SI URBANISE.	
SIONIAC	3	Densification	SION_54	/	0,14	-	Hors TVB--	Faible		Retrait	Nul	0,14	FORT	EXTENSION LINEAIRE SUR VASTE ESPACE AGRICOLE.	
SIONIAC	1	Densification	SION_55	Uba	0,19	E2.2 - Prairie permanente de fauche mésophile 	Hors TVB -	Faible			Faible	0,19	FORT	EXTENSION LINEAIRE SUR VASTE ESPACE AGRICOLE.	
SIONIAC	3	Densification	SION_56	Uba	0,17	-	Hors TVB -	Faible			Faible	0,17	MOYEN A FORT	EXTENSION LINEAIRE SUR VASTE ESPACE AGRICOLE ENCLAVE. DECLAREE A LA PAC.	
SIONIAC	1	Densification	SION_57	Uba	0,25	F3.1/E2.2 - Fourré de pruneliers / Prairie permanente de fauche mésophile 	Hors TVB -	Moyen	Réduire la taille	Non pris en compte	Moyen	0,25	MOYEN	EXTENSION LINEAIRE SUR ESPACE SEMI AGRICOLE ENCLAVE. UNE PARTIE DECLAREE A LA PAC.	
SIONIAC	3	Densification	SION_58	Uba	0,33	-	Hors TVB -	Faible			Faible	0,33	MOYEN A FORT	EXTENSION LINEAIRE SUR ESPACE AGRICOLE ENCLAVE.	
SIONIAC	3	Densification	SION_59	Uba	0,16	-	Hors TVB -	Faible			Faible	0,16	MOYEN A FORT	EXTENSION LINEAIRE SUR ESPACE AGRICOLE ENCLAVE. DECLAREE A LA PAC.	
SIONIAC	1	Densification	SION_60	Uba	0,31	I2.2/E2.2/FA.3 - Jardin particulier (pelouse tondu et chênaie claire) / Prairie permanente	Hors TVB -	Faible à Moyen	Conserver la haie	Cf. règlement écrit	Faible	0,31	MOYEN A FORT	EXTENSION LINEAIRE SUR ESPACE AGRICOLE ENCLAVE.	



						de fauche mésophile / Haie champêtre en bordure de route 								
SIONIAC	3	Densification	SION_61	1AU	0,36	- OAP	Hors TVB -	Faible			Faible	0,36	FORT	EXTENSION LINEAIRE SUR VASTE ESPACE AGRICOLE. DECLAREE A LA PAC.
SIONIAC	3	Extension	SION_62	Uba	0,10	-	Hors TVB -	Faible			Faible	0,1	MOYEN A FORT	PETITE EXTENSION LINEAIRE SUR VASTE ESPACE AGRICOLE.
SIONIAC	1	Densification	SION_63	Ah	0,24	E2.1 - Prairie permanente de pâture mésophile / Quelques chênes isolés en bordure de route 	Sous trame milieux humides: portion au nord est, en corridor ZH - Risque de rupture des écoulements Réduction du corridor bocage	Faible à Moyen	Préserver les arbres isolés	Cf. règlement écrit	Faible	0,24	MOYEN A FORT	EXTENSION LINEAIRE SUR VASTE ESPACE AGRICOLE ENCLAVEE.
SIONIAC	3	Extension	SION_64	Uba	0,14	-	Hors TVB -	Faible			Faible	0,14	MOYEN	EXTENSION LINEAIRE SUR ESPACE AGRICOLE ENCLAVEE.
SIONIAC	3	Densification	SION_65	Uba	0,23	-	Hors TVB -	Faible			Faible	0,23	FAIBLE	PETITE PARCELLE ENCLAVEE.
SIONIAC	3	Densification	SION_66	Uba	0,22	-	Hors TVB -	Faible			Faible	0,22	FAIBLE	PETITE PARCELLE ENCLAVEE.
SIONIAC	4	Densification	SION_67	Uba	0,26	-	Hors TVB -	Faible			Faible	0,26	FAIBLE	PETITE PARCELLE ENCLAVEE.
SIONIAC	3	Densification	SION_68	Uba	0,12	-	Hors TVB -	Faible			Faible	0,12	FAIBLE	PETITE PARCELLE ENCLAVEE.
SIONIAC	3	Densification	SION_69	Uba	0,23	-	Hors TVB -	Faible			Faible	0,23	FAIBLE	PETITE PARCELLE ENCLAVEE.
SIONIAC	3	Densification	SION_70	Uba	0,05	-	Hors TVB -	Faible			Faible	0,05	FAIBLE	PETITE PARCELLE ENCLAVEE.
SIONIAC	3	Densification	SION_71	Uba	0,17	-	Hors TVB -	Faible			Faible	0,17	FAIBLE	PETITE PARCELLE ENCLAVEE.
SIONIAC	3	Densification	SION_72	Uba	0,24	-	Hors TVB -	Faible			Faible	0,24	FAIBLE	PETITE PARCELLE ENCLAVEE.
SIONIAC	3	Densification	SION_73	Uba	0,26	-	Hors TVB -	Faible			Faible	0,26	FAIBLE	PETITE PARCELLE ENCLAVEE.
SIONIAC	3	Densification	SION_74	Uba	0,07	-	Hors TVB -	Faible			Faible	0,07	FAIBLE	PETITE PARCELLE ENCLAVEE.





### 33 Tudeils




Commune	Priorité	Situation	Identifiant	Type de zone	Surface initiale (ha)	Description	Fonctionnalités écologiques	Enjeu écologique et impact brut	Mesures proposées	Conclusion sur la prise en compte des mesures	Impact résiduel	Surface finale (ha)	Enjeu agricole	Commentaires
TUDEILS	3	Densification	TUDE_102_3	Uba	0,12	-	Hors TVB -	Faible			Faible	0,12	MOYEN	EXTENSION SUR ESPACE AGRICOLE ENCLAVE.
TUDEILS	3	Extension	TUDE_102_4	Uba	0,24	-	Hors TVB -	Faible			Faible	0,24	FORT	EXTENSION LINEAIRE PROCHE VERGER. DECLAREE A LA PAC.
TUDEILS	3	Densification	TUDE_102_5	Uba	0,11	-	Hors TVB -	Faible			Faible	0,11	MOYEN A FORT	PETITE EXTENSION LINEAIRE PROCHE VERGER. DECLAREE A LA PAC.
TUDEILS	3	Extension	TUDE_102_6	Uba	0,25	-	Hors TVB -	Faible			Faible	0,25	FORT	EXTENSION LINEAIRE PROCHE VERGER. DECLAREE A LA PAC.
TUDEILS	1	Densification	TUDE_102_7	Uba	0,12	E2.1 - Prairie permanente de pâture mésophile + puit sur le bord de la route 	Sous trame milieux humides: en majeure partie en corridor ZH - Quasi-totalité en ZDH	Faible à Moyen			Faible à Moyen	0,12	FORT	EXTENSION LINEAIRE. DECLAREE A LA PAC.
TUDEILS	4	Densification	TUDE_102_8	2AU	0,58	-	Hors TVB -	Faible			Faible	0,58	MOYEN A FORT	EXTENSION LINEAIRE SUR ESPACE AGRICOLE ENCLAVE.
TUDEILS	3	Densification	TUDE_102_9	Uba	0,08	-	Hors TVB -	Faible			Faible	0,08	MOYEN A FORT	PETITE EXTENSION LINEAIRE SUR VASTE ESPACE AGRICOLE. DECLAREE A LA PAC.
TUDEILS	3	Densification	TUDE_103_0	Uba	0,24	-	Hors TVB -	Faible			Faible	0,24	FORT	EXTENSION LINEAIRE PROCHE ELEVAGE. DECLAREE A LA PAC.
TUDEILS	3	Densification	TUDE_103_1	Uba	0,10	-	Hors TVB -	Faible			Faible	0,1	MOYEN	EXTENSION SUR ESPACE AGRICOLE ENCLAVE.
TUDEILS	3	Densification	TUDE_103_2	Uba	0,29	-	Hors TVB -	Faible		Réduction	Faible	0,15	MOYEN	EXTENSION LINEAIRE SUR ESPACE SEMI AGRICOLE ENCLAVE.
TUDEILS	3	Extension	TUDE_103_3	Uba	0,11	-	Hors TVB -	Faible			Faible	0,11	MOYEN A FORT	PETITE EXTENSION LINEAIRE PROCHE VERGER.
TUDEILS	3	Extension	TUDE_103_4	Uba	0,09	-	Hors TVB -	Faible			Faible	0,09	MOYEN A FORT	PETITE EXTENSION LINEAIRE PROCHE VERGER. DECLAREE A LA PAC.
TUDEILS	4	Densification	TUDE_103_5	Uba	0,19	-	Hors TVB -	Faible			Faible	0,19	MOYEN	EXTENSION SUR ESPACE AGRICOLE ENCLAVE. DECLAREE A LA PAC.
TUDEILS	3	Densification	TUDE_103_6	Uba	0,29	-	Hors TVB -	Faible		Réduction	Faible	0,13	FORT	EXTENSION LINEAIRE PROCHE ELEVAGE.
TUDEILS	4	Densification	TUDE_103_7	Uba	0,25	-	Hors TVB -	Faible			Faible	0,25	MOYEN A FORT	EXTENSION LINEAIRE SUR ESPACE AGRICOLE ENCLAVE. DECLAREE A LA PAC.

TUDEILS	1	Densification	TUDE_103_8	Uba	0,22	E2.1 - Prairie permanente de pâture mésophile 	Sous trame milieux humides: partie au nord est, en corridor ZH - Petite portion en ZDH	Faible à Moyen	Réduire la surface	Non pris en compte	Faible à Moyen	0,22	FORT	EXTENSION LINEAIRE PROCHE ELEVAGE. DECLAREE A LA PAC.
TUDEILS	3	Densification	TUDE_103_9	Ah	0,08	-	Hors TVB -	Faible			Faible	0,08	MOYEN A FORT	PETITE EXTENSION LINEAIRE SUR VASTE ESPACE AGRICOLE.
TUDEILS	3	Extension	TUDE_104_0	/	0,07	-	Hors TVB--	Faible		Retrait	Nul	0,07	MOYEN A FORT	PETITE EXTENSION LINEAIRE SUR VASTE ESPACE AGRICOLE. DECLAREE A LA PAC
TUDEILS	1	Densification	TUDE_104_2	Uba	0,24	E2 - Prairie permanente de fauche et P mésophile / 4 chênes isolés en bordure de route	Hors TVB -	Faible à Moyen	Préserver les arbres isolés	Cf. règlement écrit	Faible	0,24	FORT	EXTENSION LINEAIRE PROCHE ELEVAGE. DECLAREE A LA PAC.
TUDEILS	3	Extension	TUDE_104_3	Ah	0,12	-	Hors TVB -	Faible			Faible	0,12	MOYEN A FORT	EXTENSION LINEAIRE SUR ESPACE AGRICOLE ENCLAVE.
TUDEILS	3	Densification	TUDE_104_4	Ah	0,14	-	Hors TVB -	Faible			Faible	0,14	FORT	EXTENSION LINEAIRE SUR VASTE ESPACE AGRICOLE. UNE PARTIE DECLAREE A LA PAC EN VIGNE.
TUDEILS	3	Extension	TUDE_104_5	Ah	0,10	-	Hors TVB -	Faible			Faible	0,1	MOYEN A FORT	PETITE EXTENSION LINEAIRE SUR VASTE ESPACE AGRICOLE.
TUDEILS	3	Extension	TUDE_104_6	Uba	0,12	-	Hors TVB -	Faible			Faible	0,12	FORT	EXTENSION LINEAIRE SUR VASTE ESPACE AGRICOLE. DECLAREE A LA PAC.
TUDEILS	3	Extension	TUDE_104_7	Uba	0,26	-	Hors TVB -	Faible			Faible	0,26	FORT	EXTENSION LINEAIRE SUR VASTE ESPACE AGRICOLE.
TUDEILS	3	Densification	TUDE_104_8	Uba	1,03	-	Hors TVB -	Faible		Réduction	Faible	0,43	FORT	GRANDE EXTENSION LINEAIRE SUR VASTE ESPACE AGRICOLE ENCLAVE.
TUDEILS	3	Densification	TUDE_104_9	/	0,15	-	Hors TVB--	Faible		Retrait	Nul	0,15	MOYEN A FORT	EXTENSION LINEAIRE SUR ESPACE AGRICOLE ENCLAVE.
TUDEILS	4	Densification	TUDE_105_0	/	0,28	-	Hors TVB--	Faible		Retrait	Nul	0,28	SANS ENJEU	DEJA BATI.
TUDEILS	4	Densification	TUDE_105_1	Uba	0,14	-	Hors TVB -	Faible			Faible	0,14	FAIBLE	PETITE PARCELLE ENCLAVEE.

## 34 Végennes

Commune	Priorité	Situation	Identifiant	Type de zone	Surface initiale (ha)	Description	Fonctionnalités écologiques	Enjeu écologique et impact brut	Mesures proposées	Conclusion sur la prise en compte des mesures	Impact résiduel	Surface finale (ha)	Enjeu agricole	Commentaires
VEGENNES	4	Densification	VEGE_1003	Uba	0,08	-	Hors TVB -	Faible			Faible	0,08	MOYEN	PETITE PARCELLE DE PRAIRIE ENCLAVEE. DECLAREE A LA PAC. SUR RESEAU ASA
VEGENNES	4	Densification	VEGE_1004	A	0,09	-	Hors TVB -	Faible			Faible	0,09	MOYEN	PETITE EXTENSION LINEAIRE SUR ESPACE AGRICOLE ENCLAVE.
VEGENNES	4	Densification	VEGE_1005	Uba	0,14	-	Hors TVB -	Faible			Faible	0,14	MOYEN A FORT	EXTENSION LINEAIRE SUR ESPACE AGRICOLE ENCLAVE. DECLAREE A LA PAC.
VEGENNES	3	Densification	VEGE_1006	Uba	0,19	-	Hors TVB -	Faible			Faible	0,19	FORT	EXTENSION LINEAIRE PROCHE ELEVAGE. UNE PARTIE DECLAREE A LA PAC.
VEGENNES	3	Densification	VEGE_1007	Uba	0,35	-	Sous trame milieux secs: partie au sud en corridor - Petite portion en corridor au sud mais non coupé	Faible			Faible	0,35	MOYEN A FORT	EXTENSION LINEAIRE SUR ESPACE SEMI AGRICOLE. UNE PARTIE DECLAREE A LA PAC.
VEGENNES	3	Densification	VEGE_1008	Uba	0,27	-	Sous trame milieux secs: partie au centre en corridor - Petite portion corridor mais non coupé	Faible			Faible	0,27	MOYEN A FORT	EXTENSION LINEAIRE SUR ESPACE SEMI AGRICOLE. UNE PARTIE DECLAREE A LA PAC ET ACCES DIFFICILE SI URBANISE.
VEGENNES	1	Densification	VEGE_1009	Uaa	0,39	E2.2/FA.3 - Prairie permanente de fauche mésophile / haie multistratale champêtre en bordure de route 	Sous trame milieux secs: en majeure partie en corridor - Corridor	Moyen	Conserver la haie	Cf. règlement écrit	Faible	0,39	FORT	EXTENSION LINEAIRE PROCHE VERGER. DECLAREE A LA PAC. UN BORD EN RESEAU ASA
VEGENNES	1	Extension	VEGE_1010	Uaa	0,29	E2.1/FA.3 - Prairie permanente de pâture mésophile / haie multistratale champêtre en bordure de route au Nord / murets en pierre 	Sous trame milieux secs: dans corridor - Rupture de continuité	Moyen	Conserver les haies et murets en pierre	Réduction : pris en compte partiellement	Faible	0,19	FORT	EXTENSION LINEAIRE SUR PERIMETRE VERGER ET PROCHE ELEVAGE. DECLAREE A LA PAC.
VEGENNES	3	Densification	VEGE_1011	Uaa	0,09	-	Sous trame milieux secs: dans corridor - Corridor enclavé, plus fonctionnel	Faible			Faible	0,09	FORT	EXTENSION LINEAIRE PROCHE ELEVAGE. DECLAREE A LA PAC.
VEGENNES	3	Densification	VEGE_1012	Uba	0,31	-	Sous trame milieux secs: dans corridor - Corridor non fonctionnel (enclavé)	Faible			Faible	0,31	MOYEN A FORT	EXTENSION LINEAIRE SUR ESPACE AGRICOLE ENCLAVE. DECLAREE A LA PAC.
VEGENNES	3	Densification	VEGE_1013	Uba	0,16	-	Sous trame milieux secs: dans corridor - Corridor mais enclavé sauf à l'est	Faible			Faible	0,16	MOYEN A FORT	EXTENSION LINEAIRE SUR ESPACE AGRICOLE ENCLAVE. UNE PARTIE DECLAREE A LA PAC.

VEGENNE S	1	Extension	VEGE_1014	Uba	0,31	E2.1/FA.3 - Prairie permanente de fauche et P méso / haie champêtre multistrata en bordure de route 	Sous trame milieux secs: dans corridor - Rupture de continuité	Moyen	Conserver la haie	Cf. règlement écrit	Faible	0,31	FORT	EXTENSION LINEAIRE PROCHE VERGER. UNE PARTIE DECLAREE A LA PAC.
VEGENNE S	1	Densification	VEGE_1015	Uba	0,13	E2.1/FA.4 - Prairie permanente de pâture mésophile / haie haute (chêne) au nord 	Sous trame milieux secs: en majeure partie en corridor - Déconnecté du fait de l'urbanisation	Faible à Moyen	Conserver la haie	Cf. règlement écrit	Faible	0,13	MOYEN A FORT	EXTENSION LINEAIRE SUR ESPACE AGRICOLE ENCLAVE. DECLAREE A LA PAC.
VEGENNE S	1	Extension	VEGE_1016	Uba	0,97	G1.8/12.2 - OAP en partie. Chênaie / Jardin particulier (P tondu) 	Sous trame milieux forestiers: bordure est et partie nord est, en réservoir de biodiversité/ Sous trame milieux secs: portion à l'est en corridor - Déconnecté du fait de l'urbanisation	Moyen à Fort	Ne pas toucher la partie Nord-Est de la parcelle en réservoir boisé, conserver des bordures boisées et quelques arbres isolés (chênes)	Réduction mais non pris en compte	Moyen à Fort	0,82	MOYEN	EXTENSION LINEAIRE SUR PARCELLE BOISEE.
VEGENNE S	1	Extension	VEGE_1017	Uba	0,29	G1.8xE5 - Boisement (chênes) x Ourlet/Clairière 	Sous trame milieux forestiers: bordure sud est, en réservoir de biodiversité/ Sous trame milieux secs: bordure nord-ouest en corridor - Déconnecté du fait de l'urbanisation	Moyen	Conserver la bordure boisée, la haie et les arbres isolés	Réduction mais non pris en compte	Moyen	0,1	MOYEN A FORT	EXTENSION LINEAIRE SUR PARCELLE BOISEE PROCHE ELEVAGE.
VEGENNE S	3	Extension	VEGE_1018	Uba	0,72	-	Hors TVB -	Faible			Faible	0,72	FORT	EXTENSION LINEAIRE SUR VASTE ESPACE AGRICOLE. UNE PARTIE DECLAREE A LA PAC EN CULTURE. SUR RESEAU ASA
VEGENNE S	3	Extension	VEGE_1019	Uba	0,15	-	Hors TVB -	Faible			Faible	0,15	FORT	EXTENSION LINEAIRE SUR VASTE ESPACE AGRICOLE. DECLAREE A LA PAC. LIMITE DU RESEAU ASA
VEGENNE S	1	Extension	VEGE_1020	1AU	0,44	E2.2/G1.8 (ou G5.2) - OAP. Prairie permanente de fauche mésophile / boisé-chênaie	Sous trame milieux secs: grande partie au nord en corridor - Rupture de continuité	Moyen	Conserver la bordure boisée et les arbres isolés dans la parcelle	Prise en compte partielle (Cf. règlement écrit)	Faible à moyen	0,44	MOYEN A FORT	EXTENSION LINEAIRE SUR ESPACE SEMI AGRICOLE. OAP, UNE PARTIE DECLAREE A LA PAC ET ACCES DIFFICILE SI URBANISE.

														
VEGENNE S	1	Extension	VEGE_1021	1AU	0,45	E2.2/FA.4/F3.1*(G1.8) - OAP. Prairie permanente de fauche mésophile / Haie champêtre basse en bordure de route / Petit fourré (et boisé) 	Sous trame milieux secs: en majeure partie en corridor - Rupture de continuité Rupture du corridor milieux secs (en totalité)	Très fort	Ne pas urbaniser, (sinon conserver haies, fourré et bordure boisée)	Prise en compte partielle +Cf. règlement écrit	Fort	0,45	FORT	EXTENSION PROCHE ELEVAGE. OAP, DECLAREE A LA PAC. SUR RESEAU ASA
VEGENNE S	1	Extension	VEGE_1022	Ah	0,11	E2.2 - Prairie permanente de fauche mésophile / arbres fruitiers (noyers et autres) 	Sous trame milieux secs: partie à l'ouest en réservoir de biodiversité et grande partie à l'est en corridor - Rupture de continuité	Moyen			Moyen	0,11	FORT	EXTENSION LINEAIRE PROCHE VERGER. UN BORD EN RESEAU ASA
VEGENNE S	3	Densification	VEGE_1023	Uba	0,06	-	Hors TVB -	Faible			Faible	0,06	FAIBLE	PETITE PARCELLE ENCLAVEE.
VEGENNE S	4	Densification	VEGE_1024	Uba	0,17	-	Hors TVB -	Faible			Faible	0,17	FAIBLE	PETITE PARCELLE ENCLAVEE.